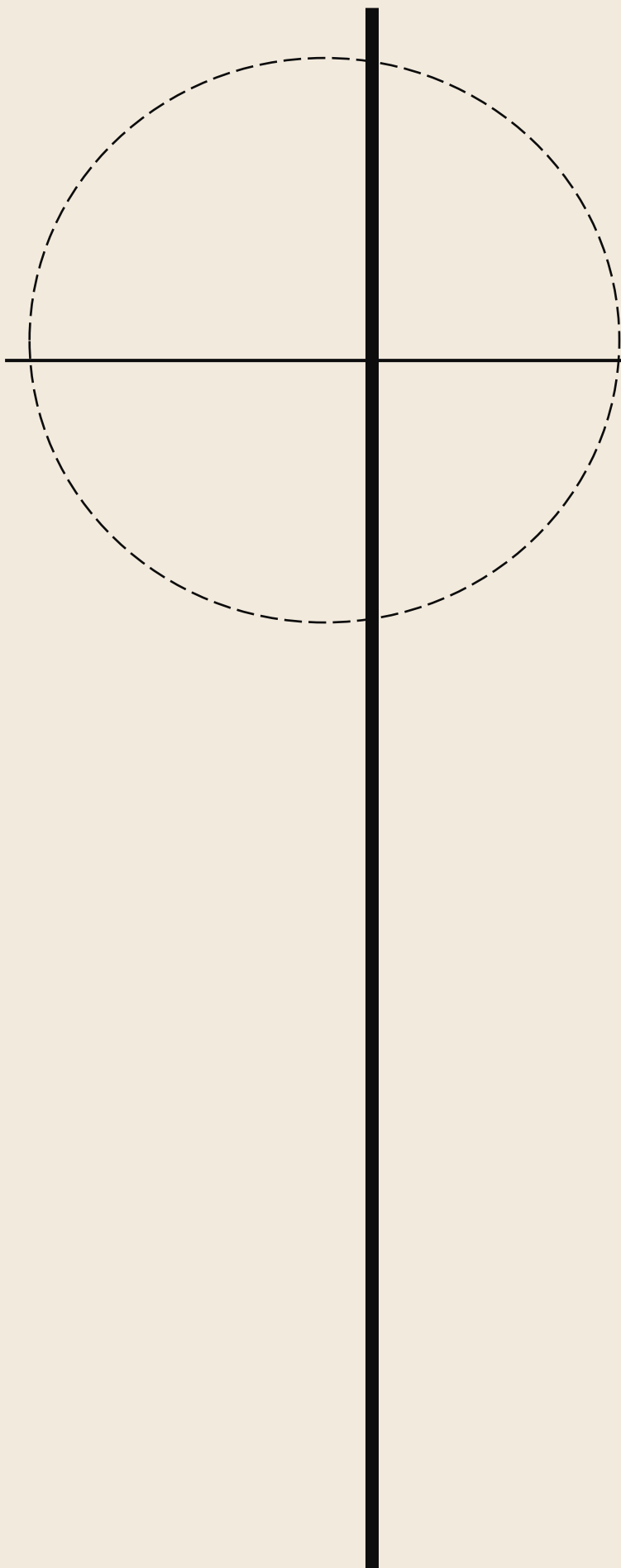


ภาคผนวก



ภาคผนวก

1

สำเนานหนังสือ
ที่เกี่ยวข้องกับรายงาน

เอกสารแนบ 1.1

สำเนาหนังสืออนุญาตประทานบัตร
โครงการเหมืองแร่ดินอุตสาหกรรมชนิดดินซีเมนต์
ประทานบัตรที่ 29234/16030
ของบริษัท ปูนซีเมนต์ไทย (แก่งคอย) จำกัด



ประธานบัตร

ประธานบัตรที่.....๒๕๒๓๔ / ๑๒๐๓๐

บัตรฉบับนี้ออกให้แก่.....บริษัท ปูนซิเมนต์ไทย (แก่งคอย) จำกัด.....อายุ.....ปี สัญชาติ ไทย.....

.....ด.....ตรอก/ซอย.....

ถนน.....ปูนซิเมนต์ไทย.....หมู่ที่.....ตำบล/แขวง.....นางชื่อ.....

อำเภอ/.....นางชื่อ.....จังหวัด.....กรุงเทพฯ.....

เพื่อให้ทำ.....(บนบก/ในทะเล).....บนบก.....

ณ ตำบล.....โคกสูง.....อำเภอ.....พัฒนานิคม.....จังหวัด.....ฉะเชิงเทรา.....

มีอายุ.....๕๕.....ปี นับแต่วันที่.....๒.....เดือน.....กรกฎาคม.....พ.ศ. ๒๕๕๖

และสิ้นอายุวันที่.....๑.....เดือน.....กรกฎาคม.....พ.ศ. ๒๕๖๑

เป็นเนื้อที่.....๒๓๗.....ไร่.....๑.....งาน.....๑๖.....ตารางวา

ภายในเขตที่กำหนดตามแผนที่แนบท้ายประธานบัตร โดยมีรายละเอียดกำหนดไว้ตามลำดับดัง ต่อไปนี้

- | | | |
|-----|--|---------------------|
| (1) | แผนที่แนบท้ายประธานบัตร | แสดงไว้ในลำดับที่ 1 |
| (2) | เงื่อนไขการอนุญาตประธานบัตร | แสดงไว้ในลำดับที่ 2 |
| (3) | แผนผังโครงการทำเหมือง | แสดงไว้ในลำดับที่ 3 |
| (4) | มาตรการป้องกันและแก้ไขผลกระทบสิ่งแวดล้อม | แสดงไว้ในลำดับที่ 4 |
| (5) | การชำระค่าธรรมเนียมเพื่อใช้เนื้อที่
ในการทำเหมืองประจำปี | แสดงไว้ในลำดับที่ 5 |
| (6) | การเพิ่มเติมชนิดของแร่ที่จะทำเหมือง
การเปลี่ยนแปลงวิธีการทำเหมือง
แผนผังโครงการทำเหมืองและเงื่อนไข | แสดงไว้ในลำดับที่ 6 |
| (7) | บันทึกการต่ออายุประธานบัตร | แสดงไว้ในลำดับที่ 7 |
| (8) | บันทึกการโอนประธานบัตร | แสดงไว้ในลำดับที่ 8 |
| (9) | บันทึกการหยุดการทำเหมือง | แสดงไว้ในลำดับที่ 9 |

ออกให้ ณ วันที่.....๒.....เดือน.....กรกฎาคม.....พ.ศ. ๒๕๕๖



รัฐมนตรีว่าการกระทรวงอุตสาหกรรม

ประทับตราประจำตำแหน่ง

ลำดับที่ 1

GN.

ผู้เขียน

๖
ผู้ทนาย

๗
...ผู้ตรวจ

เอกสารแนบ 1.2

สำเนาหนังสือพิจารณาเห็นชอบ
รายงานการผลกระทบสิ่งแวดล้อมเบื้องต้น
โครงการเหมืองแร่ดินอุตสาหกรรมชนิดดินซีเมนต์
ประทานบัตรที่ 29234/16030
ของบริษัท ปูนซีเมนต์ไทย (แก่งคอย) จำกัด

ที่ ทส 1009.2/ 2922



สำนักงานนโยบายและแผน

ทรัพยากรธรรมชาติและสิ่งแวดล้อม

60/1 ซอยพิบูลวัฒนา 7 ถนนพระรามที่ 6
กรุงเทพฯ 10400

27 มีนาคม 2555

เรื่อง การพิจารณารายงานผลกระทบสิ่งแวดล้อมเบื้องต้น

เรียน อธิบดีกรมอุตสาหกรรมพื้นฐานและการเหมืองแร่

- สิ่งที่ส่งมาด้วย 1. สำเนาหนังสือ บริษัท ปูนซิเมนต์ไทย (แก่งคอย) จำกัด ที่ รส. 241/2554
ลงวันที่ 4 พฤศจิกายน 2554
2. สำเนาหนังสือ บริษัท ปูนซิเมนต์ไทย (แก่งคอย) จำกัด ที่ รส. 230/2554
ลงวันที่ 29 ธันวาคม 2554
3. มาตรการป้องกันและแก้ไขผลกระทบสิ่งแวดล้อมและมาตรการติดตามตรวจสอบผลกระทบ
สิ่งแวดล้อม โครงการเหมืองแร่ดินอุตสาหกรรมชนิดดินซีเมนต์ ของบริษัท ปูนซิเมนต์ไทย
(แก่งคอย) จำกัด คำขอประทานบัตรที่ 2/2552 ตั้งอยู่ที่หมู่ที่ 10 ตำบลโคกสูง อำเภอ
พัฒนานิคม จังหวัดลพบุรี

ด้วย บริษัท ปูนซิเมนต์ไทย (แก่งคอย) จำกัด เสนอรายงานผลกระทบสิ่งแวดล้อมเบื้องต้น
โครงการเหมืองแร่ดินอุตสาหกรรมชนิดดินซีเมนต์ คำขอประทานบัตรที่ 2/2552 ตั้งอยู่ที่หมู่ที่ 10 ตำบลโคกสูง
อำเภอพัฒนานิคม จังหวัดลพบุรี จัดทำรายงานโดยบริษัท ทอพ-คลาส คอนซัลแทนท์ จำกัด ให้สำนักงาน
นโยบายและแผนทรัพยากรธรรมชาติและสิ่งแวดล้อมดำเนินการตามลำดับขั้นตอนการพิจารณารายงาน ความ
ละเอียดตามสิ่งที่ส่งมาด้วย 1 และ 2 นั้น

สำนักงานนโยบายและแผนทรัพยากรธรรมชาติและสิ่งแวดล้อมได้เสนอรายงานผลกระทบ
สิ่งแวดล้อมเบื้องต้นดังกล่าว ให้คณะกรรมการผู้ชำนาญการพิจารณารายงานการวิเคราะห์ผลกระทบ
สิ่งแวดล้อม ด้านเหมืองแร่และอุตสาหกรรมถลุงหรือแต่งแร่ พิจารณาตามลำดับขั้นตอนการพิจารณารายงาน
และในการประชุมครั้งที่ 1/2555 เมื่อวันที่ 10 มกราคม 2555 คณะกรรมการผู้ชำนาญการฯ มีมติให้ความ
เห็นชอบรายงานผลกระทบสิ่งแวดล้อมเบื้องต้น โครงการเหมืองแร่ดินอุตสาหกรรมชนิดดินซีเมนต์ ของบริษัท
ปูนซิเมนต์ไทย (แก่งคอย) จำกัด คำขอประทานบัตรที่ 2/2552 ตั้งอยู่ที่หมู่ที่ 10 ตำบลโคกสูง อำเภอพัฒนา
นิคม จังหวัดลพบุรี โดยให้ปฏิบัติตามมาตรการป้องกันและแก้ไขผลกระทบสิ่งแวดล้อมและมาตรการติดตาม
ตรวจสอบผลกระทบสิ่งแวดล้อมอย่างเคร่งครัด ดังรายละเอียดตามสิ่งที่ส่งมาด้วย 3 อนึ่ง ตามมาตรา 50 วรรค

สองแห่ง.....

สองแห่งพระราชบัญญัติส่งเสริมและรักษาคุณภาพสิ่งแวดล้อมแห่งชาติ พ.ศ. 2535 กำหนดไว้ว่า เมื่อคณะกรรมการผู้ชำนาญการ ได้ให้ความเห็นชอบในรายงานการวิเคราะห์ผลกระทบสิ่งแวดล้อมตามมาตรา 49 แล้ว ให้เจ้าหน้าที่ซึ่งมีอำนาจตามกฎหมายในการพิจารณาอนุญาตหรือต่ออายุใบอนุญาต นำมาตรการที่เสนอไว้ในรายงานผลกระทบสิ่งแวดล้อมเบื้องต้นไปกำหนดเป็นเงื่อนไขในการสั่งอนุญาตหรือต่ออายุใบอนุญาต โดยให้ถือว่าเป็นเงื่อนไขที่กำหนดตามกฎหมายในเรื่องนั้นด้วย ทั้งนี้ สำนักงานฯ ได้แจ้งให้ บริษัท ปูนซิเมนต์ไทย (แก่งคอย) จำกัด และสำเนาหนังสือแจ้งให้ บริษัท ทอพ-คลาส คอนซัลแทนท์ จำกัด พิจารณาดำเนินการด้วยแล้ว

จึงเรียนมาเพื่อโปรดพิจารณาดำเนินการต่อไป

ขอแสดงความนับถือ



รองเลขาธิการ ปฏิบัติราชการแทน
เลขาธิการสำนักงานนโยบายและแผนทรัพยากรธรรมชาติและสิ่งแวดล้อม

สำเนาถูกต้อง

(นางสุปราณี แสงไทย)
เจ้าหน้าที่งานธุรการชำนาญการ

สำนักวิเคราะห์ผลกระทบสิ่งแวดล้อม
โทรศัพท์ 0-2265-6500 ต่อ 6618
โทรสาร 0-2265-6616

ที่ ทส 1009.2/ 2923



สำนักงานนโยบายและแผน
ทรัพยากรธรรมชาติและสิ่งแวดล้อม
60/1 ซอยพิบูลวัฒนา 7 ถนนพระรามที่ 6
กรุงเทพฯ 10400

27 มีนาคม 2555

เรื่อง การพิจารณารายงานผลกระทบสิ่งแวดล้อมเบื้องต้น

เรียน กรรมการผู้จัดการ บริษัท ปูนซิเมนต์ไทย (แก่งคอย) จำกัด

อ้างถึง 1. หนังสือ บริษัท ปูนซิเมนต์ไทย (แก่งคอย) จำกัด ที่ รส. 241/2554
ลงวันที่ 4 พฤศจิกายน 2554

2. หนังสือ บริษัท ปูนซิเมนต์ไทย (แก่งคอย) จำกัด ที่ รส. 230/2554
ลงวันที่ 29 ธันวาคม 2554

สิ่งที่ส่งมาด้วย มาตราการป้องกันและแก้ไขผลกระทบสิ่งแวดล้อมและมาตรการติดตามตรวจสอบผลกระทบ
สิ่งแวดล้อม โครงการเหมืองแร่ดินอุตสาหกรรมชนิดดินซีเมนต์ ของบริษัท ปูนซิเมนต์ไทย
(แก่งคอย) จำกัด คำขอประทานบัตรที่ 2/2552 ตั้งอยู่ที่หมู่ที่ 10 ตำบลโคกสูง อำเภอ
พัฒนานิคม จังหวัดลพบุรี

ตามหนังสือที่อ้างถึง 1 และ 2 บริษัท ปูนซิเมนต์ไทย (แก่งคอย) จำกัด ได้เสนอรายงาน
ผลกระทบสิ่งแวดล้อมเบื้องต้น โครงการเหมืองแร่ดินอุตสาหกรรมชนิดดินซีเมนต์ ของบริษัท ปูนซิเมนต์ไทย
(แก่งคอย) จำกัด คำขอประทานบัตรที่ 2/2552 ตั้งอยู่ที่หมู่ที่ 10 ตำบลโคกสูง อำเภอพัฒนานิคม จังหวัด
ลพบุรี จัดทำรายงานโดยบริษัท ทอพ-คลาส คอนซัลแทนท์ จำกัด ให้สำนักงานนโยบายและแผน
ทรัพยากรธรรมชาติและสิ่งแวดล้อมดำเนินการตามลำดับขั้นตอนการพิจารณารายงาน ความละเอียดแจ้งแล้วนั้น


สำนักงานนโยบายและแผนทรัพยากรธรรมชาติและสิ่งแวดล้อมได้เสนอรายงานผลกระทบ
สิ่งแวดล้อมเบื้องต้นดังกล่าว ให้คณะกรรมการผู้ชำนาญการพิจารณารายงานการวิเคราะห์ผลกระทบ
สิ่งแวดล้อม ด้านเหมืองแร่และอุตสาหกรรมถลุงหรือแต่งแร่ พิจารณาตามลำดับขั้นตอนการพิจารณารายงาน
และในการประชุมครั้งที่ 1/2555 เมื่อวันที่ 10 มกราคม 2555 คณะกรรมการผู้ชำนาญการฯ มีมติให้ความ
เห็นชอบรายงานผลกระทบสิ่งแวดล้อมเบื้องต้น โครงการเหมืองแร่ดินอุตสาหกรรมชนิดดินซีเมนต์ ของบริษัท
ปูนซิเมนต์ไทย (แก่งคอย) จำกัด คำขอประทานบัตรที่ 2/2552 ตั้งอยู่ที่หมู่ที่ 10 ตำบลโคกสูง อำเภอ
พัฒนานิคม จังหวัดลพบุรี โดยให้ปฏิบัติตามมาตรการป้องกันและแก้ไขผลกระทบสิ่งแวดล้อมและมาตรการ

ติดตามตรวจสอบ...

ติดตามตรวจสอบผลกระทบสิ่งแวดล้อมอย่างเคร่งครัด ดังรายละเอียดตามสิ่งที่ส่งมาด้วย พร้อมทั้งประสาน
ผู้จัดทำรายงาน (บริษัท ทอพ-คลาส คอนซัลแทนท์ จำกัด) จัดทำรายงานฉบับสมบูรณ์ จำนวน 2 ชุด และแผ่น
บันทึกข้อมูล จำนวน 8 แผ่น และรายงานภาคผนวก โดยรวบรวมเอกสารข้อมูลเพิ่มเติมตามลำดับการพิจารณา
จำนวน 1 ชุด เสนอต่อสำนักงานฯ ภายในเวลา 1 เดือน เพื่อเป็นเอกสารอ้างอิงและ ส่งให้หน่วยงานที่เกี่ยวข้อง
ต่อไป ทั้งนี้ สำนักงานฯ ได้สำเนาหนังสือแจ้งให้ บริษัท ทอพ-คลาส คอนซัลแทนท์ จำกัด พิจารณาดำเนินการ
ด้วยแล้ว


จึงเรียนมาเพื่อโปรดพิจารณาดำเนินการต่อไป

ขอแสดงความนับถือ



รองเลขาธิการ ปฏิบัติราชการแทน
เลขาธิการสำนักงานนโยบายและแผนทรัพยากรธรรมชาติและสิ่งแวดล้อม

สำเนาเพื่อ



จังหวัดกรุงเทพมหานคร

สำนักวิเคราะห์ผลกระทบสิ่งแวดล้อม

โทรศัพท์ 0-2265-6500 ต่อ 6618

โทรสาร 0-2265-6616



SCG
CEMENT

เลขที่	15298	วันที่	14/50
เวลา	14.50	ผู้รับ	

ที่ รส. 241/2554

4 พฤศจิกายน 2554

เรื่อง ขอส่งรายงานผลกระทบสิ่งแวดล้อมเบื้องต้นโครงการเหมืองแร่ดินอุตสาหกรรมชนิดดินซีเมนต์
ของ บริษัท ปูนซีเมนต์ไทย (แก่งคอย) จำกัด

เรียน เลขาธิการสำนักงานนโยบายและแผนทรัพยากรธรรมชาติและสิ่งแวดล้อม

สิ่งที่ส่งมาด้วย

1. รายงานผลกระทบสิ่งแวดล้อมเบื้องต้น (ฉบับหลัก) จำนวน 15 เล่ม
2. รายงานผลกระทบสิ่งแวดล้อมเบื้องต้น (ฉบับย่อ) จำนวน 15 เล่ม
3. สำเนาการรับเล่มรายงานฯ จากกรมอุตสาหกรรมพื้นฐานและการเหมืองแร่

ตามที่ บริษัท ปูนซีเมนต์ไทย (แก่งคอย) จำกัด ได้ให้ บริษัท ทอพ-คลาส คอนซัลแทนท์ จำกัด เป็น
ผู้จัดทำรายงานผลกระทบสิ่งแวดล้อมเบื้องต้น โครงการเหมืองแร่ดินอุตสาหกรรมชนิดดินซีเมนต์ ของบริษัท
ปูนซีเมนต์ไทย (แก่งคอย) จำกัด คำขอประทานบัตรที่ 2/2552 ตั้งอยู่ที่หมู่ที่ 10 ตำบลโคกสูง อำเภอพัฒนานิคม
จังหวัดลพบุรี นั้น บัดนี้ บริษัท ปูนซีเมนต์ไทย (แก่งคอย) จำกัด ใคร่ขอส่งรายงานฯ ดังกล่าว ต่อสำนักงานนโยบาย
และแผนทรัพยากรธรรมชาติและสิ่งแวดล้อม รายละเอียดดังสิ่งที่ส่งมาด้วย และพร้อมกันนี้ บริษัทฯ ได้จัดส่งรายงานฯ
ไปยังกรมอุตสาหกรรมพื้นฐานและการเหมืองแร่ จำนวน 3 เล่ม ตามหนังสือส่งรายงานฯ เลขที่ รส. 240/2554 ลง
วันที่ 4 พฤศจิกายน 2554 เรียบร้อยแล้ว

จึงเรียนมาเพื่อโปรดพิจารณาดำเนินการต่อไปด้วย จักขอบคุณยิ่ง

สำนักวิเคราะห์ผลกระทบสิ่งแวดล้อม	วันที่	16.23	ผู้รับ
เลขที่	2328	วันที่	16.23
เวลา	16.23	ผู้รับ	

ขอแสดงความนับถือ

อำนาจก้อง /



เจ้าหน้าที่งานธุรการชำนาญการ



ผู้รับมอบอำนาจ

รัฐกิจสัมพันธ์

ฝ่ายวิศวกรรมและเทคโนโลยี

โทรศัพท์ 0 2586 3163

Signature (Handwritten)


บริษัทปูนซีเมนต์ไทย (แก่งคอย) จำกัด 33/1 หมู่ 3 ตำบลบ้านป่า อำเภอแก่งคอย สระบุรี 18100

โทรศัพท์ : +66 36 240 000 โทรสาร : +66 36 240 099

อีเมล : info@scg.co.th เว็บไซต์ : www.scg.co.th

Handwritten notes and stamps at the bottom right.

ที่ รส. 230/2554



วันที่ 29 ธ.ค. 2554

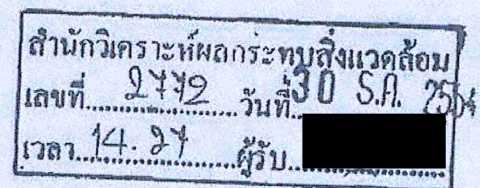
เรื่อง ขอส่งรายงานผลกระทบสิ่งแวดล้อมเบื้องต้น (ฉบับชี้แจงรายละเอียดเพิ่มเติม)
โครงการเหมืองแร่ดินอุตสาหกรรมชนิดดินซีเมนต์ ของ บริษัท ปูนซีเมนต์ไทย (แก่งคอย) จำกัด
คำขอประทานบัตรที่ 2/2552

เรียน เลขาธิการสำนักงานนโยบายและแผนทรัพยากรธรรมชาติและสิ่งแวดล้อม


สิ่งที่ส่งมาด้วย รายงานผลกระทบสิ่งแวดล้อมเบื้องต้น (ฉบับชี้แจงรายละเอียดเพิ่มเติม) จำนวน 15 เล่ม

ตามที่ บริษัท ปูนซีเมนต์ไทย (แก่งคอย) จำกัด ได้ให้ บริษัท ทอพ-คลาส คอนซิลแทนท์ จำกัด เป็น
ผู้จัดทำรายงานผลกระทบสิ่งแวดล้อมเบื้องต้น โครงการเหมืองแร่ดินอุตสาหกรรมชนิดดินซีเมนต์ ของบริษัท ปูนซีเมนต์ไทย
(แก่งคอย) จำกัด คำขอประทานบัตรที่ 2/2552 ตั้งอยู่ที่หมู่ที่ 10 ตำบลโคกสูง อำเภอพัฒนานิคม จังหวัดลพบุรี นั้น ทาง
บริษัท ทอพ-คลาส คอนซิลแทนท์ จำกัด ได้รับความเห็นเบื้องต้นเกี่ยวกับรายงานฯ และได้ดำเนินการจัดทำรายงานการ
วิเคราะห์ผลกระทบสิ่งแวดล้อม (ฉบับชี้แจงรายละเอียดเพิ่มเติม) เสร็จเรียบร้อยแล้ว บัดนี้ บริษัท ปูนซีเมนต์ไทย (แก่งคอย)
จำกัด จึงใคร่ขอส่งรายงานฯ ดังกล่าว ต่อสำนักงานนโยบายและแผนทรัพยากรธรรมชาติและสิ่งแวดล้อม รายละเอียดดัง
สิ่งที่ส่งมาด้วย

จึงเรียนมาเพื่อโปรดพิจารณา



ขอแสดงความนับถือ



ผู้รับมอบอำนาจ

ตำแหน่งรองเลขาธิการ



เจ้าพนักงานธุรการชำนาญงาน

E/A 08/200

บริษัทปูนซีเมนต์ไทย (แก่งคอย) จำกัด 33/1 หมู่ 3 ตำบลบ้านป่า อำเภอแก่งคอย สระบุรี 18100

โทรศัพท์ : +66 36 240 000 โทรสาร : +66 36 240 099

มาตรการป้องกันและแก้ไขผลกระทบสิ่งแวดล้อม และมาตรการติดตามตรวจสอบผลกระทบสิ่งแวดล้อม

โครงการเหมืองแร่ดินอุตสาหกรรมชนิดดินซีเมนต์

คำขอประทานบัตรที่ 2/2552

ตั้งอยู่ที่ หมู่ที่ 10 ตำบลโคกสูง อำเภอพัฒนานิคม จังหวัดลพบุรี

ของ

บริษัท ปูนซีเมนต์ไทย (แก่งคอย) จำกัด

เลขที่ 1 ถนนปูนซีเมนต์ไทย แขวงบางซื่อ เขตบางซื่อ กรุงเทพมหานคร

กุมภาพันธ์ 2555

เจ้าของโครงการมิได้มอบอำนาจแต่อย่างใด


จัดทำโดย

บริษัท ทอพ - คลาส คอนซัลแทนท์ จำกัด

204 หมู่บ้านเมืองทอง 2/3 ซอยพัฒนาการ 53 ถนนพัฒนาการ
เขตสวนหลวง กรุงเทพฯ 10250

โทรศัพท์ 0-2322-5758 โทรศัพท์มือถือ 08-1870-3543, 08-8468-0151

โทรสาร 0-2322-5759 Email: top-class204@hotmail.com



บริษัท ทอพ-คลาส คอนซัลแทนท์ จำกัด
TOP-CLASS CONSULTANT CO.,LTD


 <p>บริษัท ทอพ-คลาส คอนซัลแทนท์ จำกัด TOP-CLASS CONSULTANT CO.,LTD</p>	<p>บริษัท ทอพ-คลาส คอนซัลแทนท์ จำกัด TOP-CLASS CONSULTANT CO.,LTD. 204 เมืองทอง 2/3 ซอยพัฒนาการ 53 ถนนพัฒนาการ เขตสวนหลวง กรุงเทพฯ 10250 204 Muangthong 2/3, Soi Patthanakarn 53, Patthanakarn Rd., Suanluang, Bangkok 10250 โทรศัพท์ 0-2322-5758 โทรศัพท์มือถือ 08-1870-3543, 08-8468-0151 โทรสาร 0-2322-5759 Email top-class204@hotmail.com</p>
---	---

รับรองการจัดทำมาตรการป้องกันและแก้ไขผลกระทบสิ่งแวดล้อม และมาตรการติดตามตรวจสอบผลกระทบสิ่งแวดล้อม

รายงานผลกระทบสิ่งแวดล้อมเบื้องต้น โครงการเหมืองแร่ดินอุตสาหกรรมชนิดดินซีเมนต์
ของบริษัท ปูนซีเมนต์ไทย (แก่งคอย) จำกัด คำขอประทานบัตรที่ 2/2552
ตั้งอยู่ที่ หมู่ที่ 10 ตำบลโคกสูง อำเภอพัฒนานิคม จังหวัดลพบุรี

รับรองการจัดทำรายงานฯ

ลงชื่อ..



กรรมการผู้จัดการ

บริษัท ทอพ-คลาส คอนซัลแทนท์ จำกัด
TOP-CLASS CONSULTANT CO.,LTD.

วันที่ 24 ก.พ. 2555

ตารางที่ 2 มาตรการป้องกันและแก้ไขผลกระทบสิ่งแวดล้อมระยะเตรียมการ (ต่อ)

ผลกระทบสิ่งแวดล้อม	มาตรการป้องกันและแก้ไขผลกระทบสิ่งแวดล้อม	สถานที่ดำเนินการ	ระยะเวลาดำเนินการ	งบประมาณ	ผู้รับผิดชอบ
2. ทรัพยากรสิ่งแวดล้อมทางชีวภาพ - นิเวศวิทยานก	1. ให้งดสภาพพื้นที่ป่าบริเวณที่จัดทำเป็น โดยเฉพาะในบริเวณพื้นที่วนการทำเหมือง หรือบริเวณพื้นที่ที่ยังไม่เกี่ยวข้องกับการทำเหมือง ทั้งนี้ เพื่อเป็นแนวป้องกันผลกระทบ (Buffer Zone) อีกทางหนึ่ง 2. กำหนดขอบเขตพื้นที่ดำเนินการให้ชัดเจน และดำเนินการกิจกรรมเฉพาะในพื้นที่ของโครงการเท่านั้น และห้ามทำการรบกวนพื้นที่ใดที่ไม่เกี่ยวข้องเกี่ยวกับโครงการ 3. ติดป้ายเตือน "ห้ามจุดไฟ" หรือ "ห้ามล่าสัตว์" ในบริเวณพื้นที่ที่มองเห็นได้ชัดเจน ทั้งในพื้นที่โครงการและบริเวณใกล้เคียง รวมถึงดูแลให้พนักงานปฏิบัติตามอย่างเคร่งครัด	- บริเวณพื้นที่โครงการและพื้นที่ป่าใกล้เคียง - บริเวณพื้นที่โครงการ - บริเวณพื้นที่โครงการ	- ตลอดอายุประทานบัตร - ตลอดอายุประทานบัตร - ตลอดอายุประทานบัตร	- - -	- บริษัท ปูนซิเมนต์ไทย (แก่งคอย) จำกัด - บริษัท ปูนซิเมนต์ไทย (แก่งคอย) จำกัด - บริษัท ปูนซิเมนต์ไทย (แก่งคอย) จำกัด
3. คุณค่าการใช้ประโยชน์ของมนุษย์ - การคมนาคม	- จัดทำป้ายสัญญาณเตือน เช่น ป้ายเตือนให้ระวังและชะลอความเร็ว ป้ายสัญญาณเพื่อแจ้งเตือนการควบคุมความเร็วของรถขนส่งแร่ โดยระบุ "ความเร็วไม่เกิน 25 กิโลเมตร/ชั่วโมง" และสัญญาณไฟกระพริบ บริเวณริมเส้นทางขนส่งแร่ เพื่อส่งเสริมความปลอดภัยและลดอุบัติเหตุต่าง ๆ ที่อาจเกิดขึ้นต่อประชาชนในชุมชนตลอดแนวเส้นทางขนส่งแร่ พร้อมทั้งดูแลป้ายและสัญญาณเตือนภัยให้อยู่ในสภาพพร้อมใช้งานอยู่เสมอ	- บริเวณพื้นที่โครงการและเส้นทางขนส่งแร่	- ตลอดอายุประทานบัตร	-	- บริษัท ปูนซิเมนต์ไทย (แก่งคอย) จำกัด
4. คุณค่าต่อคุณภาพชีวิต 4.1 สภาพเศรษฐกิจและสังคม	1. ให้อำนาจแรงงานในท้องถิ่นพื้นที่โครงการก่อนเป็นลำดับแรกและให้มากที่สุด ทั้งนี้เพื่อลดปัญหาการย้ายถิ่น และให้อัตราค่าแรงเป็นไปตามประกาศกระทรวงแรงงาน เพื่อให้เกิดความยุติธรรมต่อคนงาน 2. กำหนดกฎระเบียบ ข้อบังคับ ที่ชัดเจนและเข้มงวด เพื่อควบคุมพนักงานไม่ให้สร้างความเดือดร้อนแก่ประชาชนภายในชุมชน พร้อมทั้งหลีกเลี่ยงผลกระทบทางสังคมที่อาจตามมา	- บริเวณชุมชนใกล้เคียงโครงการ - บริเวณพื้นที่โครงการ	- ตลอดอายุประทานบัตร - ตลอดอายุประทานบัตร	- ไม่ต่ำกว่าอัตราค่าแรงขั้นต่ำ - ตามความเหมาะสม	- บริษัท ปูนซิเมนต์ไทย (แก่งคอย) จำกัด - บริษัท ปูนซิเมนต์ไทย (แก่งคอย) จำกัด



24 ก.พ. 2555

วันที่

ลงนาม



วันที่

24 ก.พ. 2555



บริษัท ท็อป-คลาส คอนซัลแตนท์ จำกัด
TOP-CLASS CONSULTANT CO., LTD.

รับรองจำนวนหน้า 5/33

ตารางที่ 2 มาตรการป้องกันและแก้ไขผลกระทบสิ่งแวดล้อมระยะเตรียมการ (ต่อ)


ผลกระทบสิ่งแวดล้อม	มาตรการป้องกันและแก้ไขผลกระทบสิ่งแวดล้อม	สถานที่ดำเนินการ	ระยะเวลาดำเนินการ	งบประมาณ	ผู้รับผิดชอบ
4.2 การมีส่วนร่วมของประชาชน	<p>1. จัดทำป้ายแสดงข้อมูลเกี่ยวกับโครงการ ได้แก่ หมายเลขประทานบัตร เนื้อที่ หรือบริเวณที่ทำเหมือง และผู้รับผิดชอบ ไว้บริเวณด้านหน้าพื้นที่โครงการ หรือบริเวณที่สามารถพบเห็นได้ทั่วไป ให้แล้วเสร็จก่อนเปิดการทำเหมือง</p> <p>2. ให้ประชาชนสัมพันธ์ข้อมูลเกี่ยวกับการดำเนินงานของโครงการและมาตรการป้องกันและแก้ไขผลกระทบสิ่งแวดล้อมที่ผ่านความเห็นชอบจากสำนักงานนโยบายและแผนทรัพยากรธรรมชาติและสิ่งแวดล้อม ให้ประชาชนในชุมชนใกล้เคียงและหน่วยงานสาธารณสุขในพื้นที่รับทราบอย่างทั่วถึง</p> <p>3. ให้มีการแต่งตั้งคณะกรรมการชุมชนสัมพันธ์ หรือคณะกรรมการตรวจสอบข้อร้องเรียนให้แล้วเสร็จก่อนเปิดการทำเหมือง ซึ่งประกอบด้วยตัวแทนจาก 3 ฝ่าย ได้แก่ ตัวแทนโครงการ หน่วยงานราชการ และตัวแทนชุมชนใกล้เคียง เพื่อทำหน้าที่สร้างความสัมพันธ์ต่อชุมชน ประชาสัมพันธ์โครงการ ตรวจสอบข้อร้องเรียน และติดตามตรวจสอบผลกระทบสิ่งแวดล้อม รวมทั้งให้เสนอรายงานการดำเนินงานของคณะกรรมการชุมชนสัมพันธ์ต่อหน่วยงานที่เกี่ยวข้อง เพื่อให้หน่วยงานดังกล่าวได้รับทราบ ปีละ 2 ครั้ง</p> <p>4. กำหนดให้ทางโครงการสร้างความเข้าใจกับชุมชนในมาตรการป้องกันและแก้ไขผลกระทบก่อนเริ่มดำเนินการ เพื่อลดข้อวิตกกังวลของประชาชน</p>	<p>- บริเวณพื้นที่โครงการ</p> <p>- บริเวณชุมชนใกล้เคียงโครงการ</p> <p>- บริเวณชุมชนใกล้เคียงโครงการ</p> <p>- บริเวณชุมชนใกล้เคียงโครงการ</p>	<p>- ตลอดอายุประทานบัตร</p> <p>- ตลอดอายุประทานบัตร</p> <p>- ตลอดอายุประทานบัตร</p> <p>- กำหนดให้แล้วเสร็จก่อนเริ่มทำเหมือง</p> <p>- ตลอดอายุประทานบัตร</p>	<p>-</p> <p>20,000 บาท</p> <p>-</p> <p>-</p> <p>100,000 บาท/ปี</p>	<p>- บริษัท ปูนซิเมนต์ไทย (แก่งคอย) จำกัด</p> <p>- บริษัท ปูนซิเมนต์ไทย (แก่งคอย) จำกัด</p> <p>- บริษัท ปูนซิเมนต์ไทย (แก่งคอย) จำกัด</p> <p>- บริษัท ปูนซิเมนต์ไทย (แก่งคอย) จำกัด</p>
4.3 การสาธารณสุข	<p>- ให้จัดตั้งกองทุนเฝ้าระวังภาวะสุขภาพ เพื่อดำเนินการสนับสนุนกิจกรรมต่างๆ ของโรงพยาบาลส่งเสริมสุขภาพตำบลบ้านคันทัน และสำนักงานสาธารณสุขอำเภอพัฒนานิคม ปีละ 100,000 บาท เพื่อใช้ในการเฝ้าระวังภาวะสุขภาพอนามัยของชุมชนที่อาจได้รับผลกระทบด้านสุขภาพอนามัยจากการดำเนินโครงการ เช่น สนับสนุนงบประมาณเฝ้าระวังสุขภาพ โดยเปิดบัญชีธนาคารเพื่อนำเงินเข้ากองทุนดังกล่าวเป็นประจำในเดือนมกราคมของทุกปี</p>	<p>- บริเวณชุมชนใกล้เคียงโครงการ</p> <p>- บริเวณชุมชนใกล้เคียงโครงการ</p>	<p>-</p> <p>- ตลอดอายุประทานบัตร</p>	<p>-</p> <p>100,000 บาท/ปี</p>	<p>- บริษัท ปูนซิเมนต์ไทย (แก่งคอย) จำกัด</p> <p>- บริษัท ปูนซิเมนต์ไทย (แก่งคอย) จำกัด</p>

ชื่อบริษัท

วันที่ 24 ก.พ. 2555

โดย

วันที่ 24 ก.พ. 2555



บริษัท ซีเมนต์ไทย จำกัด (มหาชน)

THE SIAM CEMENT (KAENG KHOI) CO., LTD.

รับรองจำนวนหน้า 6/33

วันที่ 24 ก.พ. 2555

โดย

วันที่ 24 ก.พ. 2555

ตารางที่ 2 มาตรการป้องกันและแก้ไขผลกระทบสิ่งแวดล้อมระยะเตรียมการ (ต่อ)

ผลกระทบสิ่งแวดล้อม	มาตรการป้องกันและแก้ไขผลกระทบสิ่งแวดล้อม	สถานที่ดำเนินการ	ระยะเวลาดำเนินการ	งบประมาณ	ผู้รับผิดชอบ
4.4 อาชีวอนามัยและความปลอดภัย	<ol style="list-style-type: none"> 1. ปฏิบัติงานให้เป็นไปตามลำดับขั้นตอนและปฏิบัติตามระเบียบข้อบังคับที่ตั้งไว้ รวมทั้งควบคุมดูแลให้พนักงานทุกคนใช้อุปกรณ์คุ้มครองความปลอดภัยในขณะปฏิบัติงาน 2. ให้การศึกษอบรมแก่พนักงานถึงวิธีการทำงานของเครื่องจักรกลและอุปกรณ์แต่ละประเภท 3. ให้จัดหาอุปกรณ์คุ้มครองความปลอดภัยส่วนบุคคลให้กับพนักงานในขณะปฏิบัติงานอยู่ในพื้นที่น้ำเหมืองและโรงงาน เช่น ผ้าปิดจมูก ที่อุดหู หมวกนิรภัย และรองเท้านิรภัย เป็นต้น 4. ให้จัดเตรียมอุปกรณ์ หรือเครื่องมือต่างๆ เพื่อใช้ในการปฐมพยาบาลเบื้องต้นไว้ให้พร้อมตลอดระยะเวลาการทำงาน 5. ให้จัดทำพื้นที่ที่สะอาด และสร้างห้องสุขาไว้บริการคนงานอย่างเพียงพอ 6. ให้ปฏิบัติตามวิธีการให้ความคุ้มครองแก่พนักงานและความปลอดภัยแก่บุคคลภายนอก ตามกฎกระทรวงฉบับที่ 9 (พ.ศ.2513) และกฎกระทรวงฉบับที่ 50 (พ.ศ.2525) ออกตามความในมาตราที่ 17 แห่งพระราชบัญญัติแร่ พ.ศ. 2510 ในส่วนที่เกี่ยวข้องกับการทำเหมืองอย่างเคร่งครัด 7. ให้ตรวจสอบประสิทธิภาพและความพร้อมของเครื่องมือเครื่องจักรประเภทต่างๆ ก่อนดำเนินการ เพื่อมิให้เกิดอันตรายต่อผู้ใช้ 8. จัดทำบริเวณป้ายเตือนไม่ให้เข้าไปบริเวณบ่อเหมืองเป็นระยะเพื่อป้องกันคนหรือสัตว์เลี้ยงพลัดตกลงไป 	<ul style="list-style-type: none"> - พนักงานของโครงการทุกคน - พนักงานของโครงการทุกคน - พนักงานของโครงการทุกคน - บริเวณพื้นที่โครงการ - พนักงานของโครงการทุกคน - บริเวณพื้นที่โครงการ - บริเวณพื้นที่โครงการ 	<ul style="list-style-type: none"> - ตลอดอายุประทานบัตร - กำหนดให้แล้วเสร็จก่อนการทำงานเหมือง - กำหนดให้แล้วเสร็จก่อนการทำงานเหมือง - กำหนดให้แล้วเสร็จก่อนการทำงานเหมือง - ตลอดอายุประทานบัตร - ตลอดอายุประทานบัตร - ตลอดอายุประทานบัตร 	-	<ul style="list-style-type: none"> - บริษัท ปูนซิเมนต์ไทย (แก่งคอย) จำกัด - บริษัท ปูนซิเมนต์ไทย (แก่งคอย) จำกัด - บริษัท ปูนซิเมนต์ไทย (แก่งคอย) จำกัด - บริษัท ปูนซิเมนต์ไทย (แก่งคอย) จำกัด - บริษัท ปูนซิเมนต์ไทย (แก่งคอย) จำกัด - บริษัท ปูนซิเมนต์ไทย (แก่งคอย) จำกัด - บริษัท ปูนซิเมนต์ไทย (แก่งคอย) จำกัด

ลงนาม

วันที่ 24 ก.พ. 2555

SKK

ลงนาม

วันที่ 24 ก.พ. 2555

บริษัท ปูนซิเมนต์ไทย (แก่งคอย) จำกัด

THE SIAM CEMENT (KAENG KHOI) CO., LTD.



บริษัท ท็อป-คลาส คอนซัลแตนท์ จำกัด
TOP-CLASS CONSULTANT CO., LTD.

รับรองจำนวนหน้า 7/33


ตารางที่ 3 มาตรการป้องกันและแก้ไขผลกระทบสิ่งแวดล้อมระยะดำเนินการ (ต่อ)

ผลกระทบสิ่งแวดล้อม	มาตรการป้องกันและแก้ไขผลกระทบสิ่งแวดล้อม	สถานที่ดำเนินการ	ระยะเวลาดำเนินการ	งบประมาณ	ผู้รับผิดชอบ
4. คุณค่าต่อคุณภาพชีวิต 4.1 สภาพเศรษฐกิจและสังคม	1. ให้ความร่วมมือกับผู้นำชุมชน เพื่อพัฒนาสภาพความเป็นอยู่ของชุมชนและพัฒนาระบบสาธารณูปโภคต่างๆ เช่น การพัฒนาถนน น้ำอุปโภค-บริโภค เป็นต้น 2. ให้ความสำคัญสัมพันธ์อันดีระหว่างโครงการกับประชาชนในชุมชน ผ่านการเข้าร่วมกิจกรรมหรือประเพณีต่าง ๆ ภายในชุมชน เช่น การทอดผ้าป่าสามัคคี งานประเพณีสงกรานต์ งานประเพณีลอยกระทง เป็นต้น เพื่อสร้างความสัมพันธ์อันดีระหว่างโครงการกับประชาชน 3. สนับสนุนให้เกิดการรวมกลุ่มในภาคประชาชน โดยเฉพาะกลุ่มอาชีพเสริม เพื่อให้ประชาชนมีรายได้เพิ่มขึ้น และชุมชนเกิดการพัฒนามากขึ้น 4. สนับสนุนหรือร่วมมือกับหน่วยงานที่เกี่ยวข้อง ในการแก้ไขปัญหาต่าง ๆ ที่เกิดขึ้นในชุมชน เช่น ปัญหาขาดแคลนน้ำ และปัญหาเสถียรภาพ เป็นต้น	- บริเวณชุมชนใกล้เคียงโครงการ - บริเวณชุมชนใกล้เคียงโครงการ	- ตลอดอายุประทานบัตร - ตลอดอายุประทานบัตร	- ตามความเหมาะสม - ตามความเหมาะสม	- บริษัท ปูนซิเมนต์ไทย (แก่งคอย) จำกัด - บริษัท ปูนซิเมนต์ไทย (แก่งคอย) จำกัด
4.2 ความรับผิดชอบต่อสังคม (CSR)	1. ให้ความร่วมมือกับผู้นำชุมชน เพื่อพัฒนาสภาพความเป็นอยู่ของชุมชนและพัฒนาระบบสาธารณูปโภคต่างๆ เช่น การพัฒนาถนน และน้ำอุปโภค-บริโภค เป็นต้น ให้ดีขึ้น 2. ให้ความสำคัญสัมพันธ์อันดีระหว่างโครงการกับประชาชนในชุมชน ผ่านการเข้าร่วมกิจกรรมหรือประเพณีต่างๆ ภายในชุมชน เช่น การออกหน่วยแพทย์เคลื่อนที่ การปลูกป่าชุมชน การทอดผ้าป่าสามัคคี งานประเพณีสงกรานต์ งานประเพณีลอยกระทง และงานกิจกรรมวันเด็กหรืองานแข่งขันกีฬาของโรงเรียน เป็นต้น เพื่อสร้างความสัมพันธ์อันดีระหว่างโครงการกับประชาชน 3. สนับสนุนหรือร่วมมือกับหน่วยงานที่เกี่ยวข้อง ในการแก้ไขปัญหาต่างๆ ที่เกิดขึ้นในชุมชน เช่น ปัญหาการขาดแคลนน้ำ และปัญหาเสถียรภาพ เป็นต้น	- บริเวณชุมชนใกล้เคียงโครงการ - บริเวณชุมชนใกล้เคียงโครงการ - บริเวณชุมชนใกล้เคียงโครงการ	- ตลอดอายุประทานบัตร - ตลอดอายุประทานบัตร - ตลอดอายุประทานบัตร	- - -	- บริษัท ปูนซิเมนต์ไทย (แก่งคอย) จำกัด - บริษัท ปูนซิเมนต์ไทย (แก่งคอย) จำกัด - บริษัท ปูนซิเมนต์ไทย (แก่งคอย) จำกัด

ชื่อบริษัท
วันที่ 24 ก.พ. 2555

สถานที่
วันที่ 24 ก.พ. 2555

จำนวนหน้า
14/33



บริษัทปูนซิเมนต์ไทย (แก่งคอย) จำกัด
THE SIAM CEMENT (KAENG KHOI) CO., LTD.

ตารางที่ 3 มาตรการป้องกันและแก้ไขผลกระทบสิ่งแวดล้อมระยะดำเนินการ (ต่อ)

ผลกระทบสิ่งแวดล้อม	มาตรการป้องกันและแก้ไขผลกระทบสิ่งแวดล้อม	สถานที่ดำเนินการ	ระยะเวลาดำเนินการ	งบประมาณ	ผู้รับผิดชอบ
4.3 การมีส่วนร่วมของประชาชน (ต่อ)	<p>3. ให้สร้างความสัมพันธ์อันดีระหว่างโครงการกับประชาชนผ่านการเข้าร่วมกิจกรรมต่าง ๆ ภายในชุมชน เช่น การบริจาคสิ่งของหรือการช่วยเหลืองานศพ ส่งเสริมด้านการศึกษา ทำนุบำรุงศาสนาและปรับปรุงซ่อมแซมเส้นทางคมนาคมภายในชุมชน</p> <p>4. ในกรณีที่มีข้อร้องเรียนเกิดขึ้น ให้คณะกรรมการตรวจสอบข้อร้องเรียนดำเนินการตรวจสอบข้อร้องเรียนอย่างยุติธรรม พร้อมทั้งจัดทำมาตรการป้องกันและแก้ไขปัญหาดังกล่าว รวมทั้งแจ้งผลการแก้ไขปัญหาคือข้อร้องเรียนให้ผู้ร้องเรียนได้รับทราบด้วย</p> <p>5. ให้ประชาชนสัมพันธ์ข้อมูลเกี่ยวกับผลการปฏิบัติตามมาตรการป้องกันและแก้ไขผลกระทบสิ่งแวดล้อม ผลตรวจวัดคุณภาพสิ่งแวดล้อม (คุณภาพอากาศ ระดับเสียง และคุณภาพน้ำ) และผลการตรวจสอบข้อร้องเรียนของประชาชนที่ได้รับแจ้งจากการดำเนินการ (ถ้ามี) ปีละ 2 ครั้ง เพื่อให้ประชาชนในชุมชนใกล้เคียงได้ทราบผลการดำเนินการดำเนินการของโครงการ โดยการติดต่อประกาศตามสถานที่ที่ประชาชนสามารถเข้าถึงได้ และจัดทำเป็นบอร์ดขนาดใหญ่ที่อ่านได้ชัดเจนได้แก่ ที่ทำการผู้ใหญ่บ้าน และศาลาประชาคมหมู่บ้าน พร้อมทั้งจัดทำเป็นรายงานหรือเอกสารแสดงผลการตรวจวัดผลการตรวจวัดคุณภาพสิ่งแวดล้อมให้แก่หน่วยงานด้านสาธารณสุขในพื้นที่ด้วย ได้แก่ โรงพยาบาลส่งเสริมสุขภาพตำบลบ้านคันนาค และสำนักงานสาธารณสุขอำเภอพัฒนานิคม รวมทั้งประชาสัมพันธ์กิจกรรมการช่วยเหลือชุมชน หรือมาตรการฯ ด้านบวกของโครงการให้ชุมชนได้รับทราบอย่างต่อเนื่อง</p>	<p>- บริเวณชุมชนใกล้เคียงโครงการ</p> <p>- บริเวณชุมชนใกล้เคียงโครงการ</p> <p>- บริเวณชุมชนใกล้เคียงโครงการ</p>	<p>- ตลอดอายุประทานบัตร</p> <p>- ตลอดอายุประทานบัตร</p> <p>- ตลอดอายุประทานบัตร (ปีละ 2 ครั้ง)</p>	-	<p>- บริษัท ปูนซิเมนต์ไทย (แก่งคอย) จำกัด</p> <p>- บริษัท ปูนซิเมนต์ไทย (แก่งคอย) จำกัด</p> <p>- บริษัท ปูนซิเมนต์ไทย (แก่งคอย) จำกัด</p>

ลงนาม
วันที่ 2/4 ก.พ. 2555

บริษัท ปูนซิเมนต์ไทย (แก่งคอย) จำกัด
THE SIAM CEMENT (KAENG KHOI) CO., LTD.

ลงนาม
วันที่ 2/4 ก.พ. 2555

บริษัท ปูนซิเมนต์ไทย (แก่งคอย) จำกัด
TOP-CLASS CONSULTANT CO., LTD.

รับรองจำนวนหน้า 16/33

ตารางที่ 3 มาตรการป้องกันและแก้ไขผลกระทบสิ่งแวดล้อมระยะดำเนินการ (ต่อ)

ผลกระทบสิ่งแวดล้อม	มาตรการป้องกันและแก้ไขผลกระทบสิ่งแวดล้อม	สถานที่ดำเนินการ	ระยะเวลาดำเนินการ	งบประมาณ	ผู้รับผิดชอบ
4.4 การสาธารณสุข	<p>1. ให้จัดตั้งกองทุนเฝ้าระวังภาวะสุขภาพ เพื่อดำเนินการสนับสนุนกิจกรรมต่างๆ ของโรงพยาบาลส่งเสริมสุขภาพตำบลบ้านคันนาหิน และสำนักงานสาธารณสุขอำเภอพัฒนามิคม ปีละ 100,000 บาท เพื่อใช้ในการเฝ้าระวังภาวะสุขภาพอนามัยของชุมชนที่อาจได้รับผลกระทบด้านสุขภาพอนามัยจากการดำเนินโครงการ เช่น สับสนุนงบประมาณการเฝ้าระวังสุขภาพ โดยเปิดบัญชีธนาคารเพื่อนำเงินเข้ากองทุนดังกล่าวเป็นประจำในเดือนมกราคมของทุกปี</p> <p>2. ให้แจ้งผลการติดตามตรวจสอบผลกระทบสิ่งแวดล้อมของโครงการ และผลการตรวจสอบสุขภาพของพนักงาน ให้ประชาชนในชุมชนใกล้เคียง โรงพยาบาลส่งเสริมสุขภาพตำบลบ้านคันนาหิน และสำนักงานสาธารณสุขอำเภอพัฒนามิคม และผู้นำชุมชนบ้านเขาขวาง บ้านเขาเดียน บ้านคันนาหินใน บ้านคันนาหินนอก และบ้านห้วยยางเพื่อให้หน่วยงานดังกล่าวได้รับทราบ พร้อมทั้งประชาสัมพันธ์ให้ข้อมูลให้ประชาชนในชุมชนได้รับทราบโดยทั่วไป</p> <p>3. ให้ปฏิบัติตามมาตรการป้องกันกันแก้ไข และลดผลกระทบทางด้านคุณภาพอากาศ เสียง อุทกวิทยาและคุณภาพน้ำ ทรัพยากรดิน การคมนาคม อาชีวอนามัยและความปลอดภัย เพื่อยับยั้งผลกระทบที่อาจคุกคามทางสุขภาพของแรงงาน และประชาชนในบริเวณพื้นที่ใกล้เคียงโครงการและเป็นการลดข้อวิตกกังวลของประชาชนในด้านผลกระทบจากฝุ่นละออง และอุบัติเหตุจากการขนส่งแร่ พร้อมทั้งเผยแพร่ข้อมูลผลการดำเนินการตามมาตรการป้องกันกันแก้ไข และลดผลกระทบสิ่งแวดล้อม ให้ประชาชนในชุมชนใกล้เคียง โรงพยาบาลส่งเสริมสุขภาพตำบลบ้านคันนาหิน สำนักงานสาธารณสุขอำเภอพัฒนามิคม และสำนักงานสาธารณสุขจังหวัดลพบุรี รวมทั้งผู้นำชุมชนบ้านเขาขวาง บ้านเขาเดียน บ้านคันนาหินใน บ้านคันนาหินนอก และบ้านห้วยยาง เพื่อให้หน่วยงานดังกล่าวได้รับทราบ พร้อมทั้งประชาสัมพันธ์ข้อมูลให้ประชาชนในชุมชนได้รับทราบโดยทั่วไป</p>	<p>- บริเวณชุมชนใกล้เคียงโครงการ</p> <p>- บริเวณชุมชนใกล้เคียงโครงการ</p> <p>- บริเวณพื้นที่โครงการและชุมชนใกล้เคียงโครงการ</p>	<p>- ตลอดอายุประทานบัตร (ปีละ 2 ครั้ง)</p> <p>- ตลอดอายุประทานบัตร</p> <p>- ตลอดอายุประทานบัตร</p>	<p>100,000 บาท/ปี</p> <p>-</p> <p>-</p>	<p>- บริษัท ปูนซิเมนต์ไทย (แก่งคอย) จำกัด</p> <p>- บริษัท ปูนซิเมนต์ไทย (แก่งคอย) จำกัด</p> <p>- บริษัท ปูนซิเมนต์ไทย (แก่งคอย) จำกัด</p>



ชื่อบริษัท

วันที่

24 ก.พ. 2555



ชื่อบริษัท

วันที่

24 ก.พ. 2555



รับรองจำนวนหน้า 17/33

บริษัท สยาม-คอนสตรัคชั่น จำกัด
TOP-CLASS CONSULTANT CO.,LTD.

THE SIAM CEMENT (KAENG KHOI) CO.,LTD.

ตารางที่ 3 มาตรการป้องกันและแก้ไขผลกระทบสิ่งแวดล้อมระยะดำเนินการ (ต่อ)

ผลกระทบสิ่งแวดล้อม	มาตรการป้องกันและแก้ไขผลกระทบสิ่งแวดล้อม	สถานที่ดำเนินการ	ระยะเวลาดำเนินการ	งบประมาณ	ผู้รับผิดชอบ
4.5 อาชีวอนามัยและความปลอดภัย	<ol style="list-style-type: none"> 1. ให้การฝึกอบรมแก่พนักงานถึงวิธีการทำงานของเครื่องจักรกลและอุปกรณ์แต่ละประเภท พร้อมทั้งตรวจเช็คและควบคุมให้พนักงานทุกคนที่มีความเสี่ยงต่ออันตรายสูงใช้อุปกรณ์คุ้มครองความปลอดภัยส่วนบุคคลตลอดช่วงเวลาดำเนินงาน 2. ให้สับเปลี่ยนหน้าที่ของพนักงานเพื่อไม่ให้ทำงานในแหล่งที่มีระดับเสียงเกิน 90 เดซิเบล (เอ) ติดต่อกันระยะเวลา 8 ชั่วโมง ตามกฎกระทรวงของกระทรวงแรงงาน เรื่องกำหนดมาตรฐานในการบริหารและการจัดการด้านความปลอดภัย อาชีวอนามัย และสภาพแวดล้อมในการทำงานเกี่ยวกับความร้อน แสงสว่างและเสียง พ.ศ.2549 เพื่อลดอัตราความเสียงต่อสมรรถภาพการได้ยินของพนักงาน 3. ปฏิบัติตามวิธีการให้ความคุ้มครองแก่พนักงานและความปลอดภัยแก่บุคคลภายนอก ตามกฎกระทรวงฉบับที่ 9 (พ.ศ.2513) และกฎกระทรวงฉบับที่ 50 (พ.ศ.2525) ออกตามความในมาตราที่ 17 แห่งพระราชบัญญัติแร่ พ.ศ. 2510 ไม่ส่วนที่เกี่ยวข้องกับการทำเหมืองอย่างเคร่งครัด 4. ให้ตรวจสอบประสิทธิภาพและความพร้อมของเครื่องมือเครื่องจักรประเภทต่างๆ ก่อนดำเนินการ เพื่อให้ได้มาตรฐานต่อผู้ใช้ 5. ห้ามมิให้บุคคลภายนอกที่มีฝีมือหน้าที่เกี่ยวข้อง เข้ามาในรัศมีการทำงานของเครื่องจักรกลต่างๆ 6. จัดทำแบบฟอร์มฉบับบันทึกการเกิดอุบัติเหตุของพนักงาน และแสดงสถิติทางอุบัติเหตุพร้อมสาเหตุให้คนงานทั่วไปได้รับรู้ เพื่อเพิ่มความระมัดระวังในการปฏิบัติงาน 	<ul style="list-style-type: none"> - พนักงานของโครงการ - พนักงานของโครงการทุกคน - พนักงานของโครงการทุกคน - บริเวณพื้นที่โครงการ - บริเวณพื้นที่โครงการ - บริเวณพื้นที่โครงการ 	-	-	<ul style="list-style-type: none"> - บริษัท ปูนซิเมนต์ไทย (แก่งคอย) จำกัด - บริษัท ปูนซิเมนต์ไทย (แก่งคอย) จำกัด - บริษัท ปูนซิเมนต์ไทย (แก่งคอย) จำกัด - บริษัท ปูนซิเมนต์ไทย (แก่งคอย) จำกัด - บริษัท ปูนซิเมนต์ไทย (แก่งคอย) จำกัด - บริษัท ปูนซิเมนต์ไทย (แก่งคอย) จำกัด

ชื่อบริษัท


วันที่ 24 ก.พ. 2555

ชื่อบริษัท

วันที่ 24 ก.พ. 2555

ชื่อบริษัท

วันที่ 24 ก.พ. 2555



บริษัทปูนซิเมนต์ไทย (แก่งคอย) จำกัด
THE SIAM CEMENT (KAENG KHOI) CO., LTD.

รับรองจำนวนหน้า 18/33

ตารางที่ 4 มาตรการติดตามตรวจสอบผลกระทบสิ่งแวดล้อม

ผลกระทบสิ่งแวดล้อม	วิธีการติดตามตรวจสอบ	สถานที่ดำเนินการ	ระยะเวลาและความถี่ในการตรวจวัด	งบประมาณ	ผู้รับผิดชอบ
1. คุณภาพอากาศ	- ให้ตรวจวัดปริมาณฝุ่นละอองแขวนลอยในบรรยากาศ (TSP) และฝุ่นละอองขนาดเล็กกว่า 10 ไมครอน (PM-10) เฉลี่ยในรอบ 24 ชั่วโมง โดยใช้เครื่อง High Volume Air Sampler	- จำนวน 1 สถานี (รูปที่ 1) ได้แก่ 1. บริเวณโรงเรียนไทยรัฐวิทยา 100 - จำนวน 3 สถานี ได้แก่ 1. บริเวณชุมชนบ้านห้วยยาง 2. บริเวณชุมชนบ้านเขาเตียน 3. บริเวณโรงเรียนไทยรัฐวิทยา 100	- 1 ครั้ง ก่อนการดำเนินโครงการ เป็นเวลา 3 วันต่อเนื่อง - ปีละ 2 ครั้ง เป็นเวลา 3 วันต่อเนื่อง ในช่วงเดือนมีนาคมถึงเมษายน จำนวน 1 ครั้ง และในช่วงเดือนพฤศจิกายนถึง ธันวาคม จำนวน 1 ครั้ง	12,000 บาท/ครั้ง 40,000 บาท/ครั้ง	- บริษัท ปูนซิเมนต์ไทย (แก่งคอย) จำกัด - บริษัท ปูนซิเมนต์ไทย (แก่งคอย) จำกัด
2. เสียง	- ให้ตรวจวัดระดับความดังของเสียงเฉลี่ยโดยทั่วไปในรอบ 24 ชั่วโมง โดยใช้เครื่องวัดเสียง (Sound Level Meter)	- จำนวน 1 สถานี (รูปที่ 1) ได้แก่ 1. บริเวณโรงเรียนไทยรัฐวิทยา 100 - จำนวน 3 สถานี (รูปที่ 1) ได้แก่ 1. บริเวณชุมชนบ้านห้วยยาง 2. บริเวณชุมชนบ้านเขาเตียน 3. บริเวณโรงเรียนไทยรัฐวิทยา 100	- 1 ครั้ง ก่อนการดำเนินโครงการ เป็นเวลา 3 วันต่อเนื่อง - ปีละ 2 ครั้ง เป็นเวลา 3 วันต่อเนื่อง ในช่วงเดือนมีนาคมถึงเมษายน จำนวน 1 ครั้ง และในช่วงเดือนพฤศจิกายนถึง ธันวาคม จำนวน 1 ครั้ง	7,000 บาท/ครั้ง 20,000 บาท/ครั้ง	- บริษัท ปูนซิเมนต์ไทย (แก่งคอย) จำกัด - บริษัท ปูนซิเมนต์ไทย (แก่งคอย) จำกัด
3. คุณภาพน้ำ	- ให้ตรวจวิเคราะห์คุณภาพน้ำผิวดิน และน้ำใต้ดิน โดยวิเคราะห์ค่า pH, Total Suspended Solids, Total Dissolved Solids, Total Hardness, Turbidity, Total Iron, Sulfate, Arsenic, Cadmium และ Lead - ให้ทำการติดตามตรวจสอบคุณภาพน้ำจากชุมชนเมื่อสิ้นสุดการทำเหมือง ก่อนจะพัฒนาให้เป็นสระเก็บน้ำสาธารณะเพื่อให้ประชาชนสามารถเข้าไปใช้ประโยชน์ได้ โดยวิเคราะห์ค่า pH, Total Suspended Solids, Total Dissolved Solids, Total Hardness, Turbidity, Total Iron, Sulfate, Arsenic, Cadmium และ Lead	- น้ำผิวดิน จำนวน 3 สถานี (รูปที่ 1) ได้แก่ 1. บ่อดินเก่าด้านทิศเหนือของพื้นที่โครงการ 2. สระน้ำ 3. ห้วยใหญ่ - น้ำใต้ดิน จำนวน 2 สถานี (รูปที่ 1) ได้แก่ 1. น้ำบาดาลชุมชนบ้านห้วยยาง 2. น้ำบาดาลชุมชนบ้านเขาเตียน - น้ำจากชุมชนเหมือง	- ปีละ 2 ครั้ง ในช่วงเดือนมีนาคมถึงเมษายน จำนวน 1 ครั้ง และในช่วงเดือนพฤศจิกายนถึง ธันวาคม จำนวน 1 ครั้ง - 1 ครั้งเมื่อสิ้นสุดโครงการ	20,000 บาท/ครั้ง 10,000 บาท	- บริษัท ปูนซิเมนต์ไทย (แก่งคอย) จำกัด - บริษัท ปูนซิเมนต์ไทย (แก่งคอย) จำกัด


ลงนาม

วันที่ 24 ก.พ. 2555

ลงนาม

วันที่ 24 ก.พ. 2555

รับรองจำนวนหน้า 20/33



บริษัท ไทย-ลาว ซีเมนต์ (แก่งคอย) จำกัด
THAI-LAO CEMENT (KAENG KHOI) CO., LTD.

แผนการฟื้นฟูสภาพพื้นที่ภายหลังการทำเหมือง

การดำเนินการทำเหมืองของโครงการ ย่อมส่งผลกระทบต่อลักษณะภูมิประเทศอย่างหลีกเลี่ยงไม่ได้ ดังนั้น คณะผู้ศึกษาจึงเสนอแผนการปรับปรุงสภาพพื้นที่ที่ผ่านการทำเหมืองแล้ว ให้สอดคล้องกับสภาพแวดล้อมภายในพื้นที่โครงการ และบริเวณใกล้เคียงให้มีความกลมกลืนกันมากที่สุด อีกทั้งให้มีความสอดคล้อง และเหมาะสมกับแผนผังการทำเหมืองในแต่ละช่วง โดยไม่ส่งผลกระทบต่อสภาพแวดล้อมบริเวณพื้นที่ข้างเคียง รวมทั้งมีความเป็นไปได้ในทางปฏิบัติ ดังนี้

1. วัตถุประสงค์ของการฟื้นฟู

การฟื้นฟูพื้นที่โครงการที่ผ่านการทำเหมืองแล้ว ให้มีสภาพปลอดภัย ไม่ส่งผลกระทบต่อสิ่งแวดล้อมและเหมาะสมแก่การใช้ประโยชน์ต่อไป เป็นสิ่งจำเป็นอย่างยิ่งที่ต้องดำเนินการ โดยมีวัตถุประสงค์ดังนี้

- 1) เพื่อฟื้นฟูสภาพพื้นที่ที่ผ่านการทำเหมืองแร่ของโครงการ ให้สามารถใช้ประโยชน์ที่ดินในรูปแบบเดิมหรือรูปแบบอื่นที่เหมาะสมกับลักษณะพื้นที่ที่เปลี่ยนแปลงไป
- 2) เพื่อเป็นการป้องกันและลดผลกระทบทางด้านลบ จากกิจกรรมการทำเหมืองของโครงการ โดยการปรับปรุงพื้นที่ให้มีเสถียรภาพ มีความปลอดภัย และไม่ก่อให้เกิดอันตรายต่อประชาชนที่อยู่อาศัยในพื้นที่บริเวณใกล้เคียง
- 3) เพื่อปรับปรุงสภาพภูมิทัศน์ของพื้นที่ที่ผ่านการทำเหมือง ให้ดูดี และมีความกลมกลืนกับสภาพแวดล้อมที่อยู่โดยรอบพื้นที่โครงการ

2. รายละเอียดของพื้นที่ฟื้นฟู

พื้นที่โครงการ (คำขอประทานบัตรที่ 2/2552) มีเนื้อที่ 217 ไร่ 1 งาน 6 ตารางวา สามารถแบ่งพื้นที่ตามการใช้ประโยชน์ได้เป็น 3 บริเวณ ดังนี้

1. พื้นที่ทำเหมือง มีเนื้อที่ 99-3-39 ไร่ หรือประมาณ 100 ไร่ โดยวิธีเหมืองทาบและเดินหน้าเหมืองในลักษณะชั้นบันได ซึ่งในพื้นที่โครงการจะมีพื้นที่กันเขตไม่ทำเหมืองระยะ 10 เมตร รอบเขตประทานบัตร และพื้นที่กันเขตไม่ทำเหมืองระยะ 50 เมตร ตามประทานบัตรที่ติดทางสาธารณะ
2. พื้นที่บ่อดักตะกอน บริเวณอักษร “ด” มีขนาดประมาณ 7 ไร่ ลึก 3 เมตร
3. พื้นที่กองเปลือกดิน บริเวณอักษร “ด” มีขนาดประมาณ 16 ไร่
4. พื้นที่ที่ไม่เกี่ยวข้องกับการทำเหมือง ได้แก่ เป็นพื้นที่กันเขตไม่ทำเหมืองระยะ 10 เมตร รอบเขตประทานบัตร และพื้นที่กันเขตไม่ทำเหมืองระยะ 50 เมตร ตามประทานบัตรที่ติดทางสาธารณะ รวมทั้งพื้นที่ที่ไม่มีกิจกรรมใดๆ มีเนื้อที่ประมาณ 94 ไร่



บริษัทปูนซิเมนต์ไทย (แกลงคอย) จำกัด
THE SIAM CEMENT CO., LTD.

ลงนาม	ลงนาม	รับรองจำนวนหน้า	22/33
วันที่	24 ก.พ. 2555	วันที่	24 ก.พ. 2555		



บริษัท ทรอป-คลาส คอนซัลแทนท์ จำกัด
TOP-CLASS CONSULTANT CO., LTD.

3. แผนการปรับปรุงและฟื้นฟูสภาพพื้นที่โครงการ

การวางแผนปรับปรุงและฟื้นฟูพื้นที่บริเวณต่างๆ จะกำหนดให้สอดคล้องกับลักษณะภูมิประเทศ การใช้ประโยชน์ที่ดิน ตลอดจนกิจกรรมที่จะเกิดขึ้นในแต่ละช่วงการทำเหมือง ซึ่งสามารถดำเนินการไปพร้อมกับการทำเหมืองในแต่ละช่วงจนกระทั่งสิ้นสุดอายุประทานบัตร โดยมีรายละเอียดของการฟื้นฟูสภาพพื้นที่ (รูปที่ 2) ดังนี้

1) การฟื้นฟูพื้นที่ทำเหมืองในช่วงที่ 1 (ปีที่ 1)

ขั้นตอนส่วนใหญ่ในช่วงนี้ส่วนใหญ่จะเป็นขั้นตอนการเตรียมการเพื่อเปิดการทำเหมือง โดยทำการปรับสภาพพื้นที่เพื่อรองรับกิจกรรมต่างๆ ได้แก่ ขุดบ่อดักตะกอน ขนาดประมาณ 7 ไร่ ลึก 3 เมตร พร้อมทั้งขุดระบายน้ำ ขนาดท้องร่องกว้าง 1 เมตร ลึก 1.5 เมตร และด้านบนกว้าง 1.5 เมตร บริเวณโดยรอบพื้นที่โครงการ และสร้างคันทำนบกั้นรูปสี่เหลี่ยมคางหมู ขนาดความกว้าง 5 เมตร สูง 1 เมตร และสันคันทำนบกั้นกว้างประมาณ 2 เมตร บริเวณโดยรอบพื้นที่โครงการที่เป็นพื้นที่กันเขตไม่ทำเหมืองระยะ 10 เมตร รอบเขตประทานบัตร และพื้นที่กันเขตไม่ทำเหมืองระยะ 50 เมตร ตามประทานบัตรที่ติดทางสาธารณะ แล้วจึงทำการปลูกพืชคลุมดินจำพวก หญ้าแฝก และปลูกไม้ยืนต้นโตเร็ว เช่น สะเดา สน กระถิน และคูณ เป็นต้น หรือไม้ชนิดอื่นตามความเหมาะสม ในบริเวณที่เอื้ออำนวยต่อการปลูกและบนคันทำนบกั้น คิดเป็นพื้นที่ฟื้นฟูประมาณ 10 ไร่

2) การฟื้นฟูพื้นที่ทำเหมืองในช่วงที่ 2 (ปีที่ 2)

- ทำการปลูกพืชคลุมดินและไม้โตเร็วตามขั้นบันได และบริเวณพื้นที่ที่ผ่านการทำเหมืองและกิจกรรมอื่นๆ ที่เกี่ยวข้องกับการทำเหมือง ต่อจากในช่วงที่ 1 โดยมีเนื้อที่ประมาณ 2 ไร่

- บำรุงรักษาต้นไม้ที่ปลูกในช่วงนี้ (2 ไร่) และในช่วงที่ผ่านมา (10 ไร่) รวมพื้นที่ทั้งหมดประมาณ 12 ไร่ ให้เจริญงอกงามอยู่เสมอ พร้อมกับปรับสภาพหน้าเหมืองให้มีเสถียรภาพและปลอดภัยต่อการชะล้าง

3) การฟื้นฟูพื้นที่ทำเหมืองในช่วงที่ 3 (ปีที่ 3)

- ในช่วงนี้ไม่มีการฟื้นฟูพื้นที่ที่ผ่านการทำเหมือง เนื่องจากเปิดทำเหมืองต่อเนื่องจากหน้าเหมืองเดิม
- บำรุงรักษาต้นไม้ที่ปลูกไปแล้วในช่วงที่ผ่านมา รวมพื้นที่ทั้งหมด 12 ไร่ ให้เจริญงอกงามอยู่เสมอ พร้อมกับปรับสภาพหน้าเหมืองให้มีเสถียรภาพและปลอดภัยต่อการชะล้าง

4) การฟื้นฟูพื้นที่ทำเหมืองในช่วงที่ 4 (ปีที่ 4-6)

- ทำการปลูกพืชคลุมดินและไม้โตเร็วตามขั้นบันได และบริเวณพื้นที่ที่ผ่านการทำเหมืองและกิจกรรมอื่นๆ ที่เกี่ยวข้องกับการทำเหมือง ต่อจากในช่วงที่ 3 โดยมีเนื้อที่ประมาณ 4 ไร่

- บำรุงรักษาต้นไม้ที่ปลูกในช่วงนี้ (4 ไร่) และในช่วงที่ผ่านมา (12 ไร่) รวมพื้นที่ทั้งหมดประมาณ 16 ไร่ ให้เจริญงอกงามอยู่เสมอ พร้อมกับปรับสภาพหน้าเหมืองให้มีเสถียรภาพและปลอดภัยต่อการชะล้าง

5) การฟื้นฟูพื้นที่ทำเหมืองในช่วงที่ 5 (ปีที่ 7-9)

- ทำการปลูกพืชคลุมดินและไม้โตเร็วบริเวณที่ทำการถมกลับบริเวณบ่อเหมืองเดิมด้านทิศเหนือ พื้นที่ประมาณ 3 ไร่

- บำรุงรักษาต้นไม้ที่ปลูกในช่วงนี้ (3 ไร่) และในช่วงที่ผ่านมา (16 ไร่) รวมพื้นที่ทั้งหมดประมาณ 19 ไร่ ให้เจริญงอกงามอยู่เสมอ พร้อมกับปรับสภาพหน้าเหมืองให้มีเสถียรภาพและปลอดภัยต่อการชะล้าง

6) การฟื้นฟูพื้นที่ทำเหมืองในช่วงที่ 6 (ปีที่ 10-12)

- ในช่วงนี้ไม่มีการฟื้นฟูพื้นที่ที่ผ่านการทำเหมือง เนื่องจากเปิดทำเหมืองต่อเนื่องจากหน้าเหมืองเดิม
 - บำรุงรักษาต้นไม้ที่ปลูกไปแล้วในช่วงที่ผ่านมา รวมพื้นที่ทั้งหมด 19 ไร่ ให้เจริญงอกงามอยู่เสมอ พร้อม
- กับปรับสภาพหน้าเหมืองให้มีเสถียรภาพและปลอดภัยต่อการชะล้าง

7) การฟื้นฟูพื้นที่ทำเหมืองในช่วงที่ 7 (ปีที่ 13-15)

- ในช่วงนี้ไม่มีการฟื้นฟูพื้นที่ที่ผ่านการทำเหมือง เนื่องจากเปิดทำเหมืองต่อเนื่องจากหน้าเหมืองเดิม
 - บำรุงรักษาต้นไม้ที่ปลูกไปแล้วในช่วงที่ผ่านมา รวมพื้นที่ทั้งหมด 19 ไร่ ให้เจริญงอกงามอยู่เสมอ พร้อม
- กับปรับสภาพหน้าเหมืองให้มีเสถียรภาพและปลอดภัยต่อการชะล้าง

8) การฟื้นฟูพื้นที่ทำเหมืองในช่วงที่ 8 (ปีที่ 16-18)

- ในช่วงนี้ไม่มีการฟื้นฟูพื้นที่ที่ผ่านการทำเหมือง เนื่องจากเปิดทำเหมืองต่อเนื่องจากหน้าเหมืองเดิม
 - บำรุงรักษาต้นไม้ที่ปลูกไปแล้วในช่วงที่ผ่านมา รวมพื้นที่ทั้งหมด 19 ไร่ ให้เจริญงอกงามอยู่เสมอ พร้อม
- กับปรับสภาพหน้าเหมืองให้มีเสถียรภาพและปลอดภัยต่อการชะล้าง

9) การฟื้นฟูพื้นที่ทำเหมืองในช่วงที่ 9 (ปีที่ 19-21)

- ในช่วงนี้ไม่มีการฟื้นฟูพื้นที่ที่ผ่านการทำเหมือง เนื่องจากเปิดทำเหมืองต่อเนื่องจากหน้าเหมืองเดิม
 - บำรุงรักษาต้นไม้ที่ปลูกไปแล้วในช่วงที่ผ่านมา รวมพื้นที่ทั้งหมด 19 ไร่ ให้เจริญงอกงามอยู่เสมอ พร้อม
- กับปรับสภาพหน้าเหมืองให้มีเสถียรภาพและปลอดภัยต่อการชะล้าง

10) การฟื้นฟูพื้นที่ทำเหมืองในช่วงที่ 10 (ปีที่ 22-24)

- ในช่วงนี้ไม่มีการฟื้นฟูพื้นที่ที่ผ่านการทำเหมือง เนื่องจากเปิดทำเหมืองต่อเนื่องจากหน้าเหมืองเดิม
 - บำรุงรักษาต้นไม้ที่ปลูกไปแล้วในช่วงที่ผ่านมา รวมพื้นที่ทั้งหมด 19 ไร่ ให้เจริญงอกงามอยู่เสมอ พร้อม
- กับปรับสภาพหน้าเหมืองให้มีเสถียรภาพและปลอดภัยต่อการชะล้าง

11) การฟื้นฟูพื้นที่ทำเหมืองในช่วงที่ 11 หรือช่วงสิ้นสุดการทำเหมือง (ปีที่ 25)

ในช่วงสิ้นสุดการทำเหมือง (สิ้นสุดปีที่ 25 ของการทำเหมือง) ทางโครงการสามารถพัฒนาและฟื้นฟูโครงการ
ได้ ดังนี้

1. พื้นที่ทำเหมือง เมื่อสิ้นสุดการทำเหมืองไม่สามารถจัดหาดินมาถมกลับพื้นที่ได้ ซึ่งมีเนื้อที่ประมาณ 100 ไร่ จึงสามารถพัฒนาเป็นสระกักเก็บน้ำสาธารณะเพื่อใช้ประโยชน์ต่อไป และเพื่อให้ประชาชนสามารถเข้าไปใช้น้ำได้อย่าง ปลอดภัย โดยจะต้องตรวจสอบคุณภาพน้ำ โดยพารามิเตอร์ที่ทำการตรวจวิเคราะห์ ได้แก่ ความเป็นกรด-ด่าง (pH) ความ ขุ่น (Turbidity) ของแข็งละลายน้ำทั้งหมด (Total Dissolved Solids) ของแข็งแขวนลอยทั้งหมด (Total Suspended Solids) ความกระด้างทั้งหมด (Total Hardness) ซัลเฟต (Sulfate) สารหนู (Arsenic) เหล็ก (Total Iron) แคดเมียม (Cadmium) และตะกั่ว (Lead) แต่หากตรวจสอบพบว่า คุณภาพน้ำไม่เหมาะสมกับการนำไปใช้ประโยชน์หรือเป็นอันตราย ต่อสิ่งมีชีวิตต้องติดประกาศ “ห้ามใช้น้ำ” ให้เห็นอย่างชัดเจนทุกด้าน และต้องปรับปรุงคุณภาพน้ำให้อยู่ในเกณฑ์มาตรฐาน ที่หน่วยงานราชการกำหนด ก่อนที่จะให้มีการใช้ประโยชน์ต่อไป

2. พื้นที่กิจกรรมต่อเนื่องจากการทำเหมือง ได้แก่ พื้นที่บ่อดักตะกอน บริเวณอักษร “ด” มีขนาด ประมาณ 7 ไร่ ลึก 3 เมตร และคุรระบายน้ำบริเวณโดยรอบพื้นที่โครงการสามารถพัฒนาเป็นสระกักเก็บน้ำเช่นกัน สำหรับ

บริษัทปูนซิเมนต์ไทย (แก่งคอย)
Siam Cement (KAENG KHOI)

ลงนาม

ลงนาม


รับรองจำนวนหน้า 24/33

วันที่

24 ก.พ. 2555

วันที่

24 ก.พ. 2555



บริษัท ท็อป-คลาส คอนซัลแทนท์ จำกัด
TOP-CLASS CONSULTANT CO., LTD.

พื้นที่กองเปลือกดิน บริเวณอักษร “ด” มีขนาดประมาณ 16 ไร่ ให้ทำการฟื้นฟูสภาพพื้นที่โดยการปรับพื้นที่ และปลูกพืชคลุมดินรวมทั้งไถย่นต้นโตเร็วและไม่ประจำถิ่น เพื่อฟื้นฟูสภาพป่าไม้ให้กลับคืนสู่ธรรมชาติ ตลอดทั้งการดูแลรักษาต้นไม้ที่ปลูกให้สามารถอยู่รอดได้ตามธรรมชาติไม่น้อยกว่า 2 ปี ส่วนคันทำนบดินให้คงสภาพเดิมไว้เพื่อป้องกันผลกระทบสิ่งแวดล้อมทางทัศนียภาพ และเส้นทางขนส่งแร่ให้คงสภาพเดิมไว้ เพื่อใช้เป็นเส้นทางเข้าสู่แหล่งน้ำต่อไป

3. พื้นที่ที่ไม่เกี่ยวข้องกับการทำเหมือง เป็นพื้นที่กันเขตไม่ทำเหมืองระยะ 10 เมตร รอบเขตประทานบัตร และพื้นที่กันเขตไม่ทำเหมืองระยะ 50 เมตร ตามประทานบัตรที่ติดทางสาธารณะ รวมทั้งพื้นที่ที่ไม่มีกิจกรรมใดๆ จะทำการบำรุงรักษาต้นไม้ที่ปลูกเอาไว้ โดยจะคงสภาพเดิมไว้และต้องดูแลรักษาพันธุ์ไม้ต่อไป

4. ขั้นตอนและวิธีการฟื้นฟูสภาพพื้นที่

การฟื้นฟูสภาพพื้นที่บริเวณต่างๆ จะทำการฟื้นฟูโดยการปรับสภาพพื้นที่ก่อน จากนั้นจึงทำการปลูกพืชคลุมดินและไถย่นต้น ซึ่งเป็นไม้โตเร็วและสามารถปลูกได้ในพื้นที่บริเวณนี้ โดยมีขั้นตอนการดำเนินการ ดังนี้


4.1 การปรับสภาพพื้นที่

พื้นที่รองรับกิจกรรมจากการทำเหมือง เช่น พื้นที่บ่อเหมือง จะรักษาความชันสุดท้ายของหน้าเหมืองไม่ให้เกิน 35 องศา ซึ่งทางโครงการจะปรับแต่งขอบบ่อเหมืองให้มีเสถียรภาพเพื่อป้องกันการชะล้างพังทลาย แล้วจึงปลูกพืชคลุมดินโดยรอบบ่อเหมือง และพัฒนาเป็นแหล่งน้ำเพื่อใช้ประโยชน์ด้านเกษตรกรรมต่อไป

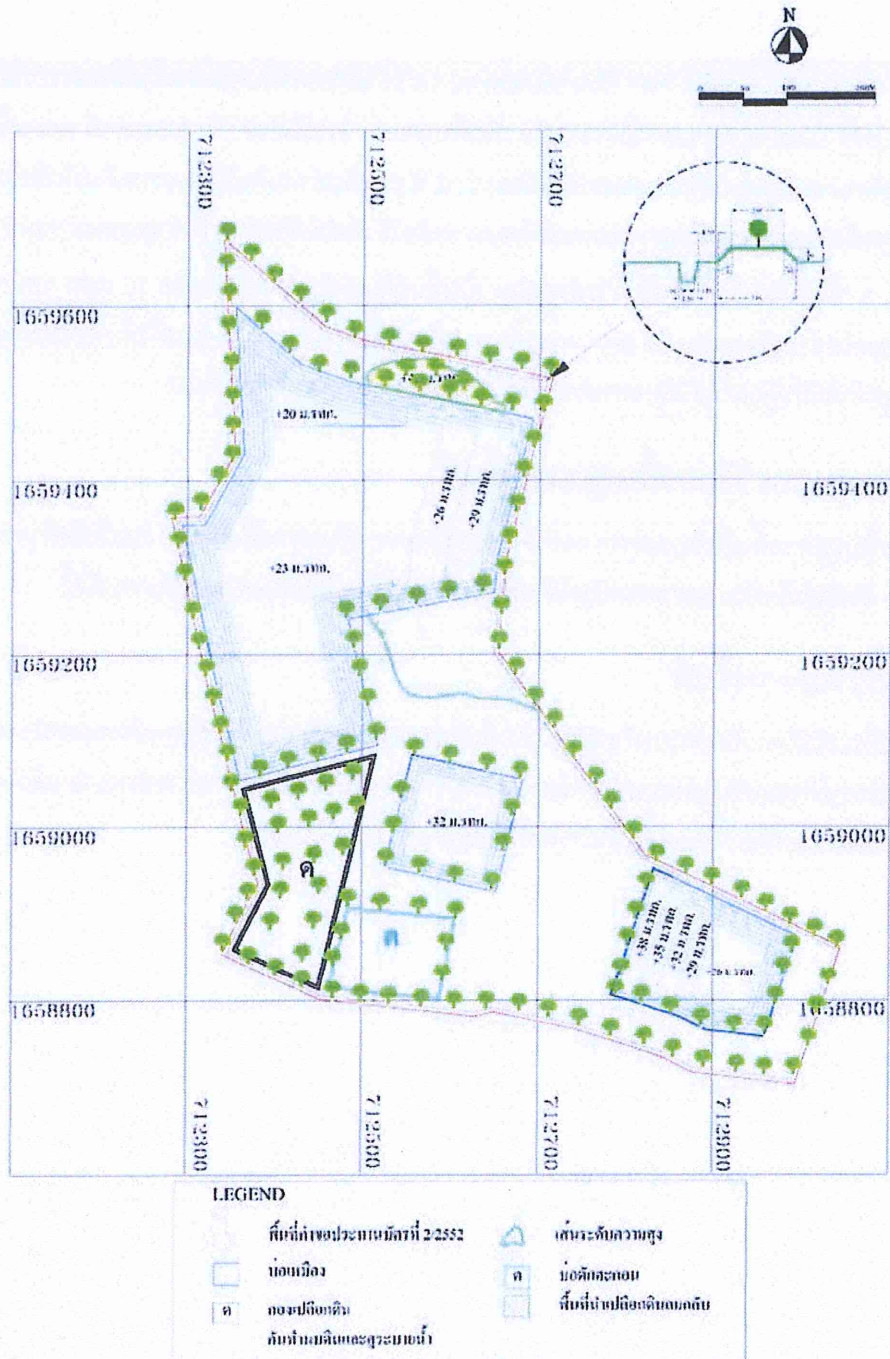


บริษัทปูนซิเมนต์ไทย (แกลง) จำกัด
THE SIAM CEMENT CO., LTD.

ลงนาม ลงนาม รับรองจำนวนหน้า 25/33
วันที่ 24 ก.พ. 2555 วันที่ 24 ก.พ. 2555



บริษัท ท็อป-คลาส คอนซัลแทนท์ จำกัด
TOP-CLASS CONSULTANT CO., LTD.



แนวปลูกต้นไม้และพืชคลุมดิน



รูปที่ 2 แสดงแผนการฟื้นฟูสภาพพื้นที่โครงการ

บริษัทปูนซิเมนต์ไทย (กา่งคอย) จำกัด
THE SIAM CEMENT (KAENG KHOI) CO., LTD.

ลงนาม

ลงนาม


รับรองจำนวนหน้า 26/33

วันที่

24 ก.พ. 2555

วันที่

24 ก.พ. 2555



บริษัท ท็อป-คลาส คอนซัลแตนท์ จำกัด
TOP-CLASS CONSULTANT CO., LTD.

4.2 ปลุกพืชคลุมดิน

สำหรับชนิดของพืชคลุมดินที่จะนำมาปลูกเพื่อฟื้นฟูสภาพพื้นที่ สามารถแบ่งตามวัตถุประสงค์ที่ต้องการปลูก ดังนี้

1) พืชคลุมดินสำหรับการปรับปรุงคุณภาพดิน

พืชที่มีประสิทธิภาพในการปรับปรุงคุณภาพดินสูง ได้แก่ พืชตระกูลถั่ว ซึ่งสามารถตรึงธาตุไนโตรเจนจากอากาศเพิ่มให้กับดิน เมื่อพืชเหล่านั้นตายลงก็จะกลายเป็นปุ๋ยเพิ่มความอุดมสมบูรณ์ให้กับดินต่อไป พืชตระกูลถั่วที่ถูกนำมาใช้ในการปรับปรุงดินมีหลายชนิด เช่น เซนโตซีมา หรือถั่วลาย ถั่วพุ่ม และถั่วแปบ เป็นต้น ซึ่งแต่ละชนิดมีคุณสมบัติ วิธีการปลูก และการดูแลรักษา ดังนี้

1.1 ชนิดพืชคลุมดิน และวิธีการปลูก

- เซนโตซีมา หรือถั่วลาย เป็นพืชเลื้อยพันกันหนาแน่น ทนแล้งได้ดี และขึ้นได้ในดินแทบทุกประเภท ออกดอกในระยะเวลา 120 วัน ปลูกในช่วงต้นฤดูฝนหรือกลางฤดูฝน ถั่วลายเหมาะที่จะใช้ปลูกเป็นพืชคลุมดินในที่โล่งแจ้ง ป้องกันวัชพืชขึ้น ทำให้วัชพืชขงักการเจริญเติบโต โดยถั่วลายจะเลื้อยพันตัววัชพืช และป้องกันการชะล้างพังทลาย โดยวิธีการปลูกใช้หว่านในแปลงให้กระจายทั่วไปอย่างสม่ำเสมอ ในอัตรา 1-3 กิโลกรัมต่อไร่

- ถั่วพุ่ม ลำต้นมีลักษณะพุ่มเตี้ย เป็นพืชทนแล้ง ปลูกก่อนฤดูฝนหรือปลายฤดูฝน อายุออกดอกประมาณ 45-50 วัน ลักษณะฝักคล้ายถั่วฝักยาว มีปริมาณโปรตีนค่อนข้างสูง โดยปลูกแบบหว่านเมล็ด ในอัตราเมล็ด 8-10 กิโลกรัมต่อไร่

- ถั่วแปบ ลำต้นแบบถั่วพุ่ม อาจมีเถาทอดยาวหรือเลื้อย มีลำต้นแข็งแรง และระบบรากลึก ทำให้สามารถเจริญเติบโตในสภาพอากาศที่แห้งแล้ง ดูแลรักษาง่าย และมีความทนทานต่อโรคและแมลงได้ดี โดยจะปลูกในช่วงต้นฤดูฝนหรือปลายฤดูฝน ใช้วิธีหว่านเมล็ดในอัตราเมล็ด 7-8 กิโลกรัมต่อไร่

1.2 การให้ปุ๋ย

เพื่อให้พืชสามารถตั้งตัวได้เร็วหลังการปลูก จึงแนะนำให้ใช้ปุ๋ยที่มีสัดส่วนธาตุไนโตรเจนสูง ในช่วงแรกของการปลูก โดยอาจจะใช้ปุ๋ยแคลเซียมไนเตรท (15-0-0) หรือปุ๋ยไนโตรเจนอื่นๆ ที่จำหน่ายทั่วไป ช่วยในการบำรุงในขั้นต้น หลังจากนั้นจึงบำรุงโดยให้ปุ๋ยสูตรเสมอ (15-15-15) ปุ๋ยหมักหรือปุ๋ยคอกก็ได้ภายหลังการปลูกประมาณ 3 เดือน ก่อนทำการไถกลบเมื่อพืชออกดอกแล้ว

2) พืชคลุมดินสำหรับการปลูกเพื่อป้องกันดินพังทลาย

พืชคลุมดินที่เหมาะสมควรมีระบบรากที่แข็งแรง และสามารถยึดเกาะดินได้อย่างเหนียวแน่น โดยชนิดพันธุ์ที่แนะนำให้ปลูกในบริเวณพื้นที่โครงการ เช่น หล้าแฝก ซึ่งเป็นพืชตระกูลหญ้าที่พบทั่วไปตามภาคต่างๆ ของประเทศ ซึ่งสามารถเจริญเติบโตได้ดีในดินเกือบทุกชนิด ทนต่อสภาพความแห้งแล้ง และสภาพน้ำท่วมขังได้ดี นอกจากนี้ ยังมีระบบรากที่แข็งแรงยังลึกลงไปดินตามแนวดิ่ง ซึ่งเป็นตัวช่วยดูดซับและกักเก็บน้ำไว้ในดิน (กรมพัฒนาที่ดิน, 2537) โดยมีวิธีการปลูก และการบำรุงรักษา ดังนี้


2.1 วิธีการปลูก

- การเตรียมพันธุ์หญ้าแฝก ถ้าหญ้าแฝกที่มีคุณภาพโดยทั่วไปเป็นกล้าที่มีอายุ 45-60 วัน เมื่อนำกล้าที่แข็งแรงมาปลูก จะได้แนวรั้วหญ้าแฝกที่การเจริญเติบโตแข็งแรงอย่างสม่ำเสมอ



บริษัทปูนซิเมนต์ไทย (แก่งคอย) จำกัด
Siam Cement (Kaeng Kho) Co., Ltd.

ลงนาม ลงนาม รับรองจำนวนหน้า 27/33
วันที่ 24 ก.พ. 2555 วันที่ 24 ก.พ. 2555



บริษัท ท็อป-คลาส คอนซัลแทนท์ จำกัด
TOP-CLASS CONSULTANT CO., LTD.

โคบังที่ปลูกในพื้นที่ที่ผ่านการทำเหมืองแล้วมีอัตราการรอดตายสูง สามารถตั้งตัวได้เร็วและเจริญเติบโตได้ดี สำหรับวิธีการเพาะปลูกนั้น จะทำการคัดเลือกกล้าไม้ที่มีอายุประมาณ 3-6 เดือน โดยทำการปลูกก่อนเข้าฤดูฝน เพื่อให้พืชได้รับน้ำหลังจากทำการปลูก และสามารถตั้งตัวได้ทันก่อนฤดูแล้งจะมาถึง

ทำการปลูกเป็นแถวระยะห่างระหว่างแถวและต้น ระยะห่างระหว่างแถวและต้นประมาณ 3x3 เมตร (2x2 เมตร ในบริเวณคันทำนบดิน) ขนาดของหลุมปลูกความกว้างxความยาวxความลึก ประมาณ 1x1x1 เมตร นำปุ๋ยคอกและปุ๋ยที่มีไนโตรเจนสูง มารองก้นหลุม แล้วฉีกถุงเพาะชำก่อนปลูก ตั้งลำต้นให้ตรง และกลบดินให้แน่น ทำการดูแลในระยะ 1-2 ปีแรก และทำการปลูกซ่อมทันทีที่ต้นไม้ตายลงและให้น้ำให้ปุ๋ยจนต้นไม้ที่ปลูกไว้สามารถอยู่รอดได้เองตามธรรมชาติ

ทั้งนี้การปลูกไม้ยืนต้นเพื่อการฟื้นฟูสภาพพื้นที่ที่ผ่านการทำเหมือง จะเป็นการทดลองปลูกพันธุ์ไม้หลากหลายชนิดไปพร้อมๆ กับการทำเหมืองตั้งแต่เริ่มเปิดดำเนินการ เพื่อศึกษาถึงความเหมาะสมของพืชแต่ละชนิดว่าสามารถเจริญเติบโตได้ดีมากน้อยแตกต่างกันอย่างไร ในบริเวณพื้นที่ที่ผ่านการทำเหมืองมาแล้วของโครงการจนกว่าจะได้ชนิดพันธุ์ไม้ที่เหมาะสมสำหรับการฟื้นฟูสภาพพื้นที่ในช่วงปีต่อไป

4.4 การดูแลรักษา

การดูแลรักษาไม้ที่ปลูกไปแล้ว จะดำเนินการในระยะ 1-2 ปีแรก โดยการให้น้ำ ให้ปุ๋ยจนต้นไม้ที่ปลูกไว้สามารถอยู่รอดได้เองตามธรรมชาติ และหากพบว่าไม้ต้นใดตายให้รีบปลูกซ่อมทันที โดยมีรายละเอียดดังนี้

1) การรดน้ำ เมื่อปลูกเสร็จให้รดน้ำให้ชุ่ม ถ้าเป็นไปได้ควรรดน้ำให้ชุ่มติดต่อกันทุกวันในเวลาเย็นอย่างน้อยวันละ 1 ครั้ง ตลอด 1 สัปดาห์แรก หลังจากนั้นอาจให้ลดลงเป็นวันเว้นวัน หรือ 2 วันต่อครั้งจนสังเกตเห็นต้นไมตั้งตัวได้ในกรณีที่ปลูกเป็นพื้นที่มากๆ ควรปลูกในช่วงฤดูฝน ขณะฝนตกหรือหลังฝนตกใหม่ๆ เพื่อประหยัดค่าใช้จ่ายในการรดน้ำ ต้นไม้ภายหลังการปลูกต้นไม้

2) การใส่ปุ๋ย พรวนดินและกำจัดวัชพืช ภายหลังการนำต้นไม้ลงปลูกในพื้นที่ ให้ทำการใส่ปุ๋ยแคลเซียม ในสูตร (15-0-0) หรือปุ๋ยไนโตรเจนอื่นๆ ที่มีจำหน่ายทั่วไป เพื่อเร่งการเจริญเติบโตและช่วยให้กล้าไม้ตั้งตัวได้อย่างรวดเร็วในระยะเริ่มแรกของการเจริญเติบโต หลังจากนั้นให้ใส่ปุ๋ยสูตรเสมอ (15-15-15) ปุ๋ยหมักหรือปุ๋ยคอกก็ได้ สำหรับปริมาณปุ๋ยที่ใส่ขึ้นอยู่กับความสมบูรณ์ของดิน และขนาดต้นไม้ โดยใช้หลักว่า ใส่ปริมาณน้อยแต่ใส่บ่อยๆ ต้นไม้จะใช้ประโยชน์จากปุ๋ยได้เต็มที่ ส่วนการกำจัดวัชพืชควรมีการกำจัดวัชพืชโดยการถอน และพรวนดินรอบโคนต้นไม้ ในรัศมี 1 เมตร ปีละ 2 ครั้ง

3) การบำรุงรักษาอื่นๆ โครงการจะต้องคอยดูแลรักษาให้พืชคลุมดิน และไม้ยืนต้นที่ปลูกไว้ให้เจริญเติบโตได้อย่างสม่ำเสมอ โดยการปลูกในระยะแรกๆ ควรมีการให้น้ำอย่างสม่ำเสมอ คอยกำจัดวัชพืช และควรปลูกซ่อมแซม หากพบว่าต้นใดตายหรือกระแสร่น ควรใส่ปุ๋ยบ้างเป็นครั้งคราว โดยติดตามดูแลรักษาพันธุ์ไม้ให้สามารถเจริญเติบโตได้เองในสภาพธรรมชาติต่อไป

5. แผนปฏิบัติงานรายปี

แผนปฏิบัติงานรายปีเพื่อการฟื้นฟูสภาพพื้นที่โครงการ (ตารางที่ 5) มีรายละเอียดดังนี้

บริษัทปูนซิเมนต์ไทย (กา่ง)
THE SIAM CEMENT (KAENG)

ลงนาม ลงนาม รับรองจำนวนหน้า ... 29/33 ...
วันที่ 24 ก.พ. 2555 / วันที่ 24 ก.พ. 2555 /



ตารางที่ 5 แผนปฏิบัติงานรายปีเพื่อการฟื้นฟูสภาพพื้นที่โครงการ

รายละเอียด	เดือน											
	ม.ค.	ก.พ.	มี.ค.	เม.ย.	พ.ค.	มิ.ย.	ก.ค.	ส.ค.	ก.ย.	ต.ค.	พ.ย.	ธ.ค.
1. สำรวจพื้นที่		↔										
2. เตรียมพื้นที่เพื่อการปลูกต้นไม้			←	→								
3. เตรียมกล้าไม้/อนุบาลกล้าไม้				←	→				→			
4. การปลูกและ/หรือปลูกซ่อมแซม				←	→				→			
5. ตรวจสอบและสรุปผลในแต่ละปี				↔				↔				
ฤดูกาล	← แล้ง →				← ฝน →						← แล้ง →	

ที่มา: บริษัท ทอพอ-คลาส คอนซัลแทนท์ จำกัด, 2554.

6. งบประมาณในการฟื้นฟูสภาพพื้นที่

การจัดสรรงบประมาณค่าใช้จ่ายในการฟื้นฟูสภาพพื้นที่โครงการ ได้ประมาณการค่าใช้จ่ายในการปรับสภาพพื้นที่ การปลูกพืชคลุมดิน และการปลูกไม้ยืนต้น ประมาณ 34,500 บาทต่อไร่ สำหรับค่าใช้จ่ายในการบำรุงรักษาด้านไม้จะคำนวณโดยอ้างอิงจากระเบียบกรมป่าไม้ เรื่องกำหนดค่าปลูกป่าชดเชยและบำรุงรักษาป่า ซึ่งกำหนดค่าบำรุงรักษาด้านไม้ไว้ในอัตรา 680 บาทต่อไร่ต่อปี ดังนั้น ค่าใช้จ่ายในการฟื้นฟูจึงประกอบด้วย

การปรับสภาพพื้นที่	มีค่าใช้จ่ายประมาณ	1,500 บาทต่อไร่
การปลูกพืชคลุมดิน	มีค่าใช้จ่ายประมาณ	3,500 บาทต่อไร่
การปลูกไม้ยืนต้น	มีค่าใช้จ่ายประมาณ	29,500 บาทต่อไร่
การบำรุงรักษาด้านไม้	มีค่าใช้จ่ายประมาณ	680 บาทต่อไร่ต่อปี

การจัดเตรียมงบประมาณในการฟื้นฟูสภาพพื้นที่โครงการตามแผนงานที่ได้กำหนดไว้ โดยมีพื้นที่ที่ต้องปรับปรุงฟื้นฟู ได้แก่ บริเวณพื้นที่เปิดหน้าเหมือง และบริเวณพื้นที่ที่มีกิจกรรมอื่นๆ ที่เกี่ยวข้องเพื่อดำเนินการปรับปรุงสภาพ ภูมิทัศน์บริเวณต่างๆ ดังกล่าว ให้กลมกลืนกับสภาพธรรมชาติเดิมให้มากที่สุด โดยจะจัดสรรงบประมาณที่ใช้ในการฟื้นฟูคิดเป็นค่าใช้จ่ายแจกแจงตามการฟื้นฟูในแต่ละช่วงเวลา ได้ดังนี้

1) การฟื้นฟูพื้นที่ทำเหมืองในช่วงที่ 1 (ปีที่ 1)

ปรับสภาพพื้นที่บริเวณคันทำนบดิน และบริเวณที่เอื้ออำนวยต่อการปลูก เพื่อปลูกพืชคลุมดิน และ ไม้ยืนต้น พร้อมทั้งบำรุงรักษาด้านไม้ เนื้อที่ประมาณ 10 ไร่ คิดเป็นเงินประมาณ 345,000 บาท ค่าบำรุงรักษาพืชคลุมดินและไม้ยืนต้น คิดเป็นเงินประมาณ 6,800 บาท รวมค่าใช้จ่ายในช่วงนี้ทั้งสิ้นเท่ากับ 351,800 บาท

2) การฟื้นฟูพื้นที่ทำเหมืองในช่วงที่ 2 (ปีที่ 2)

ค่าใช้จ่ายในการปรับสภาพพื้นที่ ปลูกพืชคลุมดิน ปลูกไม้ยืนต้น และบำรุงรักษาด้านไม้ มีเนื้อที่ประมาณ 2 ไร่ คิดเป็นเงินประมาณ 70,360 บาท และค่าบำรุงรักษาพืชคลุมดินและไม้ยืนต้นในช่วงที่ผ่านมาซึ่งมีเนื้อที่ประมาณ 10 ไร่ คิดเป็นเงินประมาณ 6,800 บาท รวมค่าใช้จ่ายในช่วงนี้ทั้งสิ้นเท่ากับ 77,160 บาท



3) การฟื้นฟูพื้นที่ทำเหมืองในช่วงที่ 3 (ปีที่ 3)

ดูแลรักษาต้นไม้ที่ปลูกในช่วงที่ผ่านมา เนื้อที่ประมาณ 12 ไร่ คิดเป็นค่าใช้จ่ายประมาณ 8,160 บาท

4) การฟื้นฟูพื้นที่ทำเหมืองในช่วงที่ 4 (ปีที่ 4-6)

ค่าใช้จ่ายในการปรับสภาพพื้นที่ ปลูกพืชคลุมดิน ปลูกไม้ยืนต้น และบำรุงรักษาต้นไม้ มีเนื้อที่ประมาณ 4 ไร่ คิดเป็นเงินประมาณ 140,720 บาท และค่าบำรุงรักษาพืชคลุมดินและไม้ยืนต้นในช่วงที่ผ่านมาซึ่งมีเนื้อที่ประมาณ 12 ไร่ คิดเป็นเงินประมาณ 8,160 บาท รวมค่าใช้จ่ายในช่วงนี้ทั้งสิ้นเท่ากับ 148,880 บาท

5) การฟื้นฟูพื้นที่ทำเหมืองในช่วงที่ 5 (ปีที่ 7-9)

ค่าใช้จ่ายในการปรับสภาพพื้นที่ ปลูกพืชคลุมดิน ปลูกไม้ยืนต้น และบำรุงรักษาต้นไม้ มีเนื้อที่ประมาณ 3 ไร่ คิดเป็นเงินประมาณ 105,540 บาท และค่าบำรุงรักษาพืชคลุมดินและไม้ยืนต้นในช่วงที่ผ่านมาซึ่งมีเนื้อที่ประมาณ 16 ไร่ คิดเป็นเงินประมาณ 10,880 บาท รวมค่าใช้จ่ายในช่วงนี้ทั้งสิ้นเท่ากับ 116,420 บาท

6) การฟื้นฟูพื้นที่ทำเหมืองในช่วงที่ 6 (ปีที่ 10-12)

ดูแลรักษาต้นไม้ที่ปลูกในช่วงที่ผ่านมา เนื้อที่ประมาณ 19 ไร่ คิดเป็นค่าใช้จ่ายประมาณ 12,920 บาท

7) การฟื้นฟูพื้นที่ทำเหมืองในช่วงที่ 7 (ปีที่ 13-15)

ดูแลรักษาต้นไม้ที่ปลูกในช่วงที่ผ่านมา เนื้อที่ประมาณ 19 ไร่ คิดเป็นค่าใช้จ่ายประมาณ 12,920 บาท

8) การฟื้นฟูพื้นที่ทำเหมืองในช่วงที่ 8 (ปีที่ 16-18)

ดูแลรักษาต้นไม้ที่ปลูกในช่วงที่ผ่านมา เนื้อที่ประมาณ 19 ไร่ คิดเป็นค่าใช้จ่ายประมาณ 12,920 บาท

9) การฟื้นฟูพื้นที่ทำเหมืองในช่วงที่ 9 (ปีที่ 19-21)

ดูแลรักษาต้นไม้ที่ปลูกในช่วงที่ผ่านมา เนื้อที่ประมาณ 19 ไร่ คิดเป็นค่าใช้จ่ายประมาณ 12,920 บาท

10) การฟื้นฟูพื้นที่ทำเหมืองในช่วงที่ 10 (ปีที่ 22-24)

ดูแลรักษาต้นไม้ที่ปลูกในช่วงที่ผ่านมา เนื้อที่ประมาณ 19 ไร่ คิดเป็นค่าใช้จ่ายประมาณ 12,920 บาท

11) การฟื้นฟูพื้นที่ทำเหมืองในช่วงที่ 11 หรือช่วงสิ้นสุดการทำเหมือง (ปีที่ 25)

ปรับสภาพพื้นที่บริเวณกองเปลือกดินเพื่อปลูกพืชคลุมดิน และไม้ยืนต้น พร้อมทั้งบำรุงรักษาต้นไม้ เนื้อที่ประมาณ 16 ไร่ เป็นค่าใช้จ่ายประมาณ 562,880 บาท พร้อมทั้งดูแลรักษาต้นไม้ที่ปลูกในช่วงที่ผ่านมา เนื้อที่ประมาณ 19 ไร่ เป็นค่าใช้จ่ายประมาณ 12,920 บาท รวมค่าใช้จ่ายในช่วงนี้ทั้งสิ้น 575,800 บาท

ดังนั้น โครงการมีค่าใช้จ่ายในการฟื้นฟูสภาพพื้นที่โครงการตลอดอายุประทานบัตร เป็นเงินทั้งสิ้น 1,342,820 บาท

7. แผนการเงินเพื่อใช้ในการฟื้นฟูสภาพพื้นที่ทำเหมือง

เพื่อให้การฟื้นฟูสภาพพื้นที่ของโครงการมีผลในทางปฏิบัติ และเกิดความเชื่อมั่นในการดำเนินการมากที่สุด โครงการจะต้องจัดตั้งกองทุนฟื้นฟูสภาพแวดล้อม และการบริหารกองทุนฟื้นฟูสภาพแวดล้อม ตามขั้นตอนดังต่อไปนี้

1) โครงการจะจัดตั้งกองทุนเพื่อการฟื้นฟูสภาพพื้นที่ทำเหมือง เพื่อเป็นค่าใช้จ่ายในกิจกรรมดังกล่าวตลอดอายุประทานบัตร โดยงบประมาณเพื่อใช้ในการฟื้นฟูสภาพพื้นที่ทำเหมือง ประมาณ 1,342,820 บาท โดยเปิดบัญชีธนาคารเฉพาะเพื่อฝากเงินเข้ากองทุนดังกล่าวเป็นประจำทุกปี

ลงนาม	ลงนาม	รับรองจำนวนหน้า	...31/33...
วันที่	24 ก.พ. 2555	วันที่	24 ก.พ. 2555		



2) จำนวนเงินที่นำเข้ากองทุนดังกล่าวในแต่ละปี จะคิดจากจำนวนเงินที่ใช้ในการฟื้นฟูพื้นที่ (ประมาณ 1,342,820 บาท) ซึ่งได้แจ้งต่อกรมอุตสาหกรรมการพื้นฐานและการเหมืองแร่ เพื่อใช้ในการชำระค่าภาคหลวงแร่โดยในช่วงระยะเวลา 25 ปี ของการทำเหมือง โดยจะคิดสัดส่วนจำนวนเงินต่อเมตริกตันแร่ดินอุตสาหกรรมชนิดหินซีเมนต์ (ดังตารางที่ 6)

3) โครงการจะทบทวนสัดส่วนจำนวนเงินนำเข้ากองทุนเป็นระยะๆ เพื่อให้มีงบประมาณเพียงพอต่อการฟื้นฟูสภาพพื้นที่ตลอดช่วงระยะเวลาการทำเหมือง

4) หลังจากเสร็จสิ้นการทำเหมืองในพื้นที่ประทานบัตรแล้ว จำนวนเงินที่เหลือในกองทุนฟื้นฟูประมาณ 257,180 บาท จะต้องนำไปทำการดูแล และบำรุงรักษาสภาพพื้นที่เป็นระยะเวลาไม่น้อยกว่า 2 ปี

5) โครงการจะปรับปรุงแผนฟื้นฟูสภาพแวดล้อมบริเวณพื้นที่ทำเหมือง จากแผนปัจจุบันเป็นระยะๆ เพื่อให้สอดคล้องกับสภาพหน้าเหมืองที่เปลี่ยนแปลงไปในแต่ละช่วงเวลาตามความเป็นจริงขณะเปิดทำเหมือง

6) โครงการจะจัดทำรายงานความก้าวหน้าของการฟื้นฟูสภาพแวดล้อม และรายงานสถานะทางการเงินของกองทุนฟื้นฟู ให้สำนักงานนโยบายและแผนทรัพยากรธรรมชาติและสิ่งแวดล้อม และกรมอุตสาหกรรมการพื้นฐานและการเหมืองแร่ทราบเป็นระยะๆ ตลอดระยะเวลาการดำเนินโครงการ

ตารางที่ 0 แผนการนำเงินงบประมาณเข้ากองทุนฟื้นฟูสภาพแวดล้อมภายหลังการทำเหมือง

ช่วงที่	พื้นที่ที่ใช้ฟื้นฟู (ไร่)	จำนวนเงินนำเข้ากองทุน (บาท)	งบประมาณที่ใช้ในการฟื้นฟู (บาท)	จำนวนเงินคงเหลือในกองทุน (บาท)
0 (ปีที่ 0)*	-	600,000	-	600,000
1 (ปีที่ 1)	10	100,000	351,800	348,200
2 (ปีที่ 2)	2	100,000	77,160	371,040
3 (ปีที่ 3)	0	100,000	8,160	462,880
4 (ปีที่ 4-6)	4	100,000	148,880	414,000
5 (ปีที่ 7-9)	3	100,000	116,420	397,580
6 (ปีที่ 10-12)	0	100,000	12,920	484,660
7 (ปีที่ 13-15)	0	100,000	12,920	571,740
8 (ปีที่ 16-18)	0	100,000	12,920	658,820
9 (ปีที่ 19-21)	0	100,000	12,920	745,900
10 (ปีที่ 22-24)	0	100,000	12,920	832,980
11 (ปีที่ 25)	16	-	575,800	257,180**
รวมทั้งหมด	35		1,342,820	-

ที่มา : บริษัท ท็อป-คลาส คอนซัลแทนท์ จำกัด, 2554


หมายเหตุ : * ปีที่ 0 คือ การนำเงินเข้ากองทุนฟื้นฟู เพื่อให้ดำเนินการฟื้นฟูและปรับสภาพพื้นที่ในช่วงแรกของการทำเหมืองได้ทันที

** จำนวนเงินที่เหลือในกองทุนฟื้นฟูที่จะนำไปใช้ในการดูแลและบำรุงรักษาสภาพพื้นที่ภายหลังเสร็จสิ้นการทำเหมืองแร่แล้ว เป็นระยะเวลาไม่น้อยกว่า 2 ปี



บริษัทปูนซิเมนต์ไทย (SCC) จำกัด
THE SIAM CEMENT CO., LTD.

ลงนาม ลงนาม รับรองจำนวนหน้า 32/32
วันที่ 24 ก.พ. 2555 วันที่ 24 ก.พ. 2555



บริษัท ท็อป-คลาส คอนซัลแทนท์ จำกัด
TOP-CLASS CONSULTANT CO., LTD.

8. ผู้รับผิดชอบการดำเนินการ

เจ้าของโครงการ บริษัท ปูนซิเมนต์ไทย (แก่งคอย) จำกัด จะเป็นผู้รับผิดชอบการดำเนินการและงบประมาณทั้งหมดที่ใช้ในการฟื้นฟูสภาพพื้นที่โครงการ โดยจะนำเข้ากองทุนฟื้นฟูฯ เป็นประจำทุกปี เพื่อจัดเตรียมงบประมาณไว้เป็นค่าใช้จ่ายให้เพียงพอแก่การดำเนินการตามแผนการฟื้นฟูสภาพพื้นที่โครงการในแต่ละปี

9. แผนด้านความปลอดภัยภายหลังสิ้นสุดการทำเหมือง

หลังจากสิ้นสุดการทำเหมือง พื้นที่บ่อเหมืองสามารถพัฒนาให้เป็นสระกักเก็บน้ำหรือแหล่งน้ำสาธารณะประโยชน์ แต่บ่อเหมืองดังกล่าวอาจจะไม่ปลอดภัยสำหรับประชาชนที่จะเข้ามาใช้ประโยชน์ รวมถึงสัตว์เลื้อยต่างๆ ที่อาจพลัดตกลงไปในสระน้ำ ดังนั้น เพื่อป้องกันผลกระทบที่อาจเกิดขึ้น คณะผู้ศึกษาจึงเสนอให้มีแผนด้านความปลอดภัยหลังสิ้นสุดการทำเหมืองดังนี้

1. จัดทำแนวรั้วลวดหนามล้อมรอบ เพื่อป้องกันสัตว์เลื้อยต่างๆ พลัดหลง และตกลงไปในบ่อเหมือง
2. ให้ปรับปรุงเส้นทางขนส่งแร่ที่มีอยู่เดิม เป็นเส้นทางสำหรับขึ้น-ลงบ่อเหมือง เพื่อให้ประชาชนสามารถนำน้ำไปใช้ประโยชน์ได้อย่างสะดวกและปลอดภัย
3. จัดทำป้ายแสดงข้อความที่ระบุถึง ชื่อประกอบการ เลขที่ประทานบัตร ที่ตั้ง ขนาดพื้นที่ประทานบัตร ช่วงอายุประทานบัตรที่เคยได้รับอนุญาต และความลึกของบ่อเหมืองเมื่อสิ้นสุดการทำเหมืองให้ประชาชนทั่วไปได้รับทราบข้อมูล เพื่อจะได้ระมัดระวังหากมีความจำเป็นต้องผ่านเข้าใกล้เขตพื้นที่ดังกล่าว



บริษัทปูนซิเมนต์ไทย (แก่งคอย) จำกัด
THE SIAM CEMENT (KAO IYOD) CO., LTD.

ลงนาม

ลงนาม

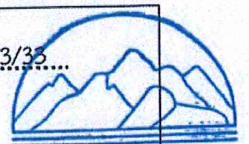
รับรองจำนวนหน้า 33/35

วันที่

24 ก.พ. 2555

วันที่

24 ก.พ. 2555



บริษัท ท็อป-คลาส คอนซัลแทนท์ จำกัด
TOP-CLASS CONSULTANT CO., LTD.